

Изх. №: L-AES-WDF-ENV- 0484
Дата: 13.08.2025 г.

До: РЕГИОНАЛНА ИНСПЕКЦИЯ ПО ОКОЛНАТА СРЕДА И ВОДИТЕ

Адрес: ул. „Стара планина“ № 2
гр. Стара Загора 6000
тел: 042/692 200

Относно: Уведомление за инвестиционно предложение

Уважаема госпожо Директор,

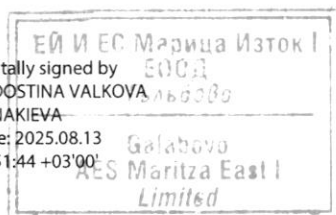
В изпълнение на чл.4, ал.1 от "Наредба за условията и реда за извършване на оценка на въздействието върху околната среда" приложено Ви изпращам уведомление за изменение на инвестиционно предложение: „Транспорт и депониране на пепелина и гипс от „Ей и Ес-ЗС Марица Изток 1“ с девет етапа на строителство и въвеждане в експлоатация“, шести и седми етап, депо „Дряново“ В.5. клетка 5.

Приложение: Съгласно текста

- Уведомление за инвестиционно предложение - 1 екз.

**RADOSTIN
A VALKOVA
YANAKIEVA**

Digitally signed by
RADOSTINA VALKOVA
YANAKIEVA
Date: 2025.08.13
11:51:44 +03'00'



С уважение,

Радостина Янакиева
Ръководител отдел ЗБУТ и ООС

Ей И Ес Марица Изток 1 ЕООД
п.к. 500 | 6280 Гълъбово | България

aes Bulgaria

Приложение № 5 към чл. 4, ал. 1
от Наредбата за условията и реда за извършване на
оценка на въздействието върху околната среда

ДО
ДИРЕКТОРА НА
РИОСВ - СТАРА ЗАГОРА

УВЕДОМЛЕНИЕ

за инвестиционно предложение

от „Ей И Ес Марица Изток 1“ ЕООД, гр. Гълъбово, п. к 500, тел. 0886 610 130
(име, адрес и телефон за контакт)

6280 гр. Гълъбово, общ. Гълъбово, област Стара Загора; ЕИК 123533817
(седалище)

Пълен пощенски адрес: 6280 гр. Гълъбово, п. к. 500

Телефон, факс и ел. поща (e-mail): тел. 0886 610 130; e-mail: radostina.yanakieva@aes.com

Управител или изпълнителен директор на фирмата възложител: **Мариана Геренова**

Лице за контакти: **Радостина Янакиева, Ръководител отдел ЗБУТ и ООС**

УВАЖАЕМА Г-ЖО ДИРЕКТОР,

Уведомяваме Ви, че „Ей И Ес Марица Изток 1“ ЕООД
има следното инвестиционно предложение:

ПРОМЯНА НА ИНВЕСТИЦИОННО ПРЕДЛОЖЕНИЕ „ТРАНСПОРТ И ДЕПОНИРАНЕ НА ПЕПЕЛИНА И ГИПС ОТ „ЕЙ И ЕС-ЗС МАРИЦА ИЗТОК 1,, – С ДЕВЕТ ЕТАПА НА СТРОИТЕЛСТВО И ВЪВЕЖДАНЕ В ЕКСПЛОАТАЦИЯ“, ШЕСТИ и СЕДМИ ЕТАП, ДЕПО „ДРЯНОВО“ В.5. КЛЕТКА 5“

Характеристика на инвестиционното предложение:

1. Резюме на предложението

Съоръжението за депониране на отпадъци се изгражда на девет етапа, включващи строителството на работни клетки от 1 до 7, както и прилежащата инфраструктура и спомагателни съоръжения. В рамките на етапи от 1 до 3 са реализирани основната инфраструктура, включително всички технологични и пречиствателни съоръжения, както и работни клетки 1, 2 и 3.

В края на 2024 г. е завършено строителството на етапи 4 и 5, които обхващат изграждането и закриването на клетка 4.

Настоящото изменение на инвестиционното предложение за реализацията на етапи 6 и 7, предвиждащи изграждането и закарването на клетка 5, е свързано с увеличаване на нейния капацитет, както и увеличаване на общия капацитет на депото.

За инсталацията „Депо за сгуропепелина и гипс“ е издадено Комплексно разрешително (КР) № 120-Н1/2018 г. от 25.09.2018 г. с разрешен общ капацитет 49 889 000 тона. С Условие 4 от КР, разрешеният капацитета на клетка 5 е 6 799 000 тона.

Планираната промяна на инвестиционно предложение „Транспорт и депониране на пепелина и гипс от „Ей И ЕС-ЗС Марица Изток 1, – с девет етапа на строителство и въвеждане в експлоатация“, шести и седми етап, депо „Дряново“ включва:

- **Увеличаване обема (капацитета) на работна клетка 5 и общия обем на Депо за сгуропепелина и гипс.**

За инсталацията Депо за сгуропепелина и гипс е проведена процедура по ОВОС, издадено е положително Решение по ОВОС № 3-1/2006 г. Получено е Комплексно разрешително № 120-Н1/2018 г. от 25.09.2018 г., актуализирано с Решение № 120-Н1-И0-А1/2022 г. и Решение № 120-Н1-И0-А2/2023 г.

2. Описание на основните процеси, капацитет, обща използвана площ; необходимост от други свързани с основния предмет спомагателни или поддържащи дейности, в т.ч. ползване на съществуваща или необходимост от изграждане на нова техническа инфраструктура (пътища/улици, газопровод, електропроводи и др.); предвидени изкопни работи, предполагаема дълбочина на изкопите, ползване на взрив:

С условие 4., Таблица 4.1 от Комплексно разрешително № 120-Н1/2018 г. и Разрешение за строеж №34/27.07.2007 г. са определени следните параметри за работна клетка 5: площ 280 дка и обем за депониране на 6 799 000 тона сух отпадък.

Увеличаване на капацитета на Клетка 5

Обемите, разрешени с Комплексното разрешително (КР) за работни клетки от 1 до 7 на депото, са определени на етап „Идеен проект“. В процеса на изготвяне на „Работен проект“ за Клетка 5, извършените прецизни изчисления установиха конструктивна необходимост от **увеличение на обема с 2 049 000 тона** спрямо първоначално разрешения.

Предлаганата промяната на инвестиционното предложение включва:

- **Увеличаване на капацитета на Клетка 5 до 8 848 000 тона сух отпадък;**
- **Увеличаване на общия капацитет на депото (включително работни клетки 1–7) до 51 938 000 тона сух отпадък.**

Реализирането на новите проектни параметри на Клетка 5 ще осигурят по-ефективно използване на наличната площ за депониране на отпадъци и оптимална геометрия на тялото, която ще гарантира дългосрочен стабилитет на конструкцията. Увеличението на капацитета от 2 049 000 тона представлява **4% нарастване на общия капацитет на депото, без промяна в производителността на инсталацията, т.е. дневното количество приемани отпадъци остава непроменено.**

Планираната промяна на инвестиционното предложение съответства на изискванията на Приложение 2 към чл. 1, т. 4 и чл. 22 на „Наредбата за № 6 от 27 август 2013 г. (за условията и изискванията за изграждане и експлоатация на депа и на други съоръжения и инсталации за оползотворяване и обезвреждане на отпадъци).

Планираната промяна за увеличаване капацитета на Клетка 5 и общия капацитет на депото не се очаква да окаже значително отрицателно въздействие върху околната среда, тъй като:

- **не предвижда усвояване на нови територии за депониране на отпадъци;**

- не изменя видът на строително-монтажните дейности при строителство, както и дейностите по закриване и рекултивация;
- не променя технологията на депониране и производителността на инсталацията по време на експлоатация;
- се спазват всички нормативни изисквания към проектните решения за тялото на депото;
- се осигурява по-висока ефективност при използването на съществуващата площ за депониране на отпадъци;
- се повишава икономическата ефективност на използването на наличната територията за депониране на отпадъци.

3. Връзка с други съществуващи и одобрени с устройствен или друг план дейности в обхвата на въздействие на обекта на инвестиционното предложение, необходимост от издаване на съгласувателни/разрешителни документи по реда на специален закон; орган по одобряване/разрешаване на инвестиционното предложение по реда на специален закон:

Промяната на инвестиционното предложение засяга етап шест и седем от развитието на Депо за сгуропепелина и гипс на „Ей И Ес Марица Изток 1“ ЕООД, за което има:

- Решение по ОВОС № 3-1/2006 г.
- одобрен ПУП;
- Разрешение за строеж № 34/27.07.2007 г. допълнено със забележка №1 от 10.02.2010 г.
- Комплексно разрешително № 120-Н1/2018 г. от 25.09.2018 г.; актуализирано с Решение № 120-Н1-И0-А1/2022 г. и Решение № 120-Н1-И0-А2/2023 г.

Не се налага изменение на одобрения ПУП.

4. Местоположение

(населено място, община, квартал, поземлен имот, като за линейни обекти се посочват засегнатите общини/райони/кметства, географски координати или правоъгълни проекционни UTM координати в 35 зона в БГС2005, собственост, близост до или засягане на елементи на Националната екологична мрежа (НЕМ), обекти, подлежащи на здравна защита, и територии за опазване на обектите на културното наследство, очаквано трансгранично въздействие, схема на нова или промяна на съществуваща пътна инфраструктура).

Местоположение: с. Обручище, община Гълъбово, област Стара Загора

Поземлен имот: ПИ с идентификатор 53134.84.1513, 53134.84.1514, 53134.84.1519 с обща площ 3 105 593 кв. метра в землището на с. Обручище, общ. Гълъбово, обл. Стара Загора

Собственост: „Ей И Ес Марица изток 1“ ЕООД; идеални части 1/1 от правото на собственост; нотариален акт № 105, том IV, рег.1333, дело 740 от 23.03.2006 г. издаден от службата по вписвания, гр. Раднево.

Характеристика на засегнатите територии:

Трайно предназначение на териториите: **Нарушена**

Начин на трайно ползване: **За друг вид производствен, складов обект.**

Географски координати или правоъгълни проекционни UTM координати в 35 зона в БГС2005:

Списък с координатите на точките, определящи границата на поземлените имоти е представен в приложените скици на поземлени имоти с идентификатори № 53134.84.1513, 53134.84.1514, 53134.84.1519.

Изменението на инвестиционното предложение не променя местоположението и територията на

площадката, на която ще се изгражда клетка 5. Площадката е разположена в близост до яз. Розов Кладенец, но не попада в границите на защитената зона „Язовир Розов Кладенец“. Площадката не засяга обекти, подлежащи на здравна защита, и територии за опазване на обектите на културното наследство.

Не се очаква трансгранично въздействие. Не се променя пътната инфраструктура.

5. Природни ресурси, предвидени за използване по време на строителството и експлоатацията:

(включително предвидено водовземане за питейни, промишлени и други нужди - чрез обществено водоснабдяване (ВиК или друга мрежа) и/или водовземане или ползване на повърхностни води и/или подземни води, необходими количества, съществуващи съоръжения или необходимост от изграждане на нови)

Изменението на инвестиционното предложение не е свързано с изменение или допълнително водовземане както за питейни, така и за промишлени или други нужди.

За инсталацията Депо за сгуропепелина и гипс е издадено Разрешение за водоползване на повърхностен воден обект (яз. „Розов кладенец“) № 003934/22.11.2006 г, изменено с Решение №217/18.09.2009 г., със срок на действие до 22.11.2025 г. Подадено е заявление за продължаване срока на разрешителното с писмо с вх.№ ПВ-28/31.07.2025 г.

6. Очаквани вещества, които ще бъдат емитирани от дейността, в т.ч. приоритетни и/или опасни, при които се осъществява или е възможен контакт с води:

Дейността на Депо за сгуропепелина и гипс на „ЕЙ И ЕС Марица Изток 1“ ЕООД попада в изключенията, съгласно чл. 103, ал.8, т.8 от ЗООС, като разпоредбите на глава седма, раздел 1 на ЗООС не са приложими за него (писмо № 26-00-1021 от 12.05.2016 г. на МОСВ).

Изменението на инвестиционното предложение не е свързано с промяна на количествата или във вида на използваните опасните вещества, не предвижда да се извършват дейности по химическа и термична преработка и свързано с тези операции съхранение, които включват опасни вещества по приложение № 3 от ЗООС.

7. Очаквани общи емисии на вредни вещества във въздуха по замърсители:

Изменението на инвестиционното предложение не е свързано с изменение на съществуващите или организиране на нови източници на емисиите на вредни вещества във атмосферния въздух.

8. Отпадъци, които се очаква да се генерират и предвиждания за тяхното третиране:

Изменението на инвестиционното предложение не предвижда промяна във вида и количеството на отпадъците, образувани по време на строителните дейности и при експлоатация на СДО, нито и вида и количеството на отпадъците, приемани за извършване на операция по обезвреждане с код D 5 (специално проектирани депа) на територията на площадката.

Съгласно Условие 11.1 на Комплексното разрешително е разрешено и са определени изискванията за извършване на дейности с отпадъците, образувани по време на строителни работи и при експлоатация на СДО.

Съгласно Условие 11.6.2. на Комплексното разрешително са определени видът и количествата отпадъци, за които е разрешено извършването на операция по обезвреждане с код D 5 (специално проектирани депа) на територията на площадката.

9. Отпадъчни води

(очаквано количество и вид на формираните отпадъчни води по потоци (битови, промишлени и др.), сезонност, предвидени начини за третирането им (пречиствателна станция/съоръжение и др.), отвеждане и заустване в канализационна система/повърхностен воден обект/водоплътна изгребна яма и др.)

Плануваното изменение на Инвестиционното предложение не предвижда промяна на обема и

качеството на отпадъчните води (инфилтратата) формирани от тялото на депото. В контактното езеро се осигурява възможност за утаяване на суспендирани твърди вещества преди обратното използване тези води за оросяване на депото.

Не се предвижда отвеждане и заустване на отпадъчни води в канализационната система на площадката, външна канализация или воден обект.

10. Опасни химични вещества, които се очаква да бъдат налични на площадката на предприятието/съоръжението, както и капацитета на съоръженията, в които се очаква те да са налични:

(в случаите по чл. 99б от ЗООС се представя информация за вида и количеството на опасните вещества, които ще са налични в предприятието/съоръжението съгласно приложение № 1 към Наредбата за предотвратяване на големи аварии и ограничаване на последствията от тях)

Дейността на депото за сгуропепелина и гипс на „ЕЙ И ЕС Марица Изток 1“ ЕООД попада в изключенията, съгласно чл. 103, ал.8, т.8 от Закона за опазване на околната среда (ЗООС), поради което разпоредбите на глава седма, раздел 1 на ЗООС не са приложими (писмо № 26-00-1021 от 12.05.2016 г. на МОСВ).

Изменение на инвестиционното предложение не води до промяна на количествата или промяна във вида на използваните опасните вещества и не предвижда извършване на дейности по химическа и термична преработка, както и свързано с тези операции съхранение, които включват опасни вещества по приложение № 3 от ЗООС.

И.Моля да ни информирате за необходимите действия, които трябва да предприемем, по реда на глава шеста от Закона за опазване на околната среда и чл. 31а на Закона за биологичното разнообразие.

Прилагам:

1. Скици на поземлен имот: №№ 53134.84.1513, 53134.84.1514, 53134.84.1519
2. Електронен носител – 1бр.

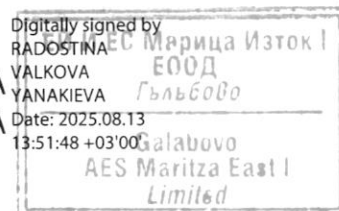
Желая писмото за определяне на необходимите действия да бъде получено чрез лицензиран пощенски оператор.

Дата: 13.08.2025 г.

Уведомител:

RADOSTIN
A VALKOVA
YANAKIEVA

/подпис/





СКИЦА НА ПОЗЕМЛЕН ИМОТ

№15-427985-14.03.2025 г.

Поземлен имот с идентификатор 53134.84.1519

По кадастралната карта и кадастралните регистри на с. Обручище, общ. Гълъбово, обл. Стара Загора, одобрени със Заповед №РД-18-67/18.10.2006 г. на ИЗПЪЛНИТЕЛНИЯ ДИРЕКТОР НА АК

Последно изменение на кадастралната карта и кадастралните регистри, засягащо поземления имот няма извършено изменение на КККР със заповед

Адрес на поземления имот с. Обручище

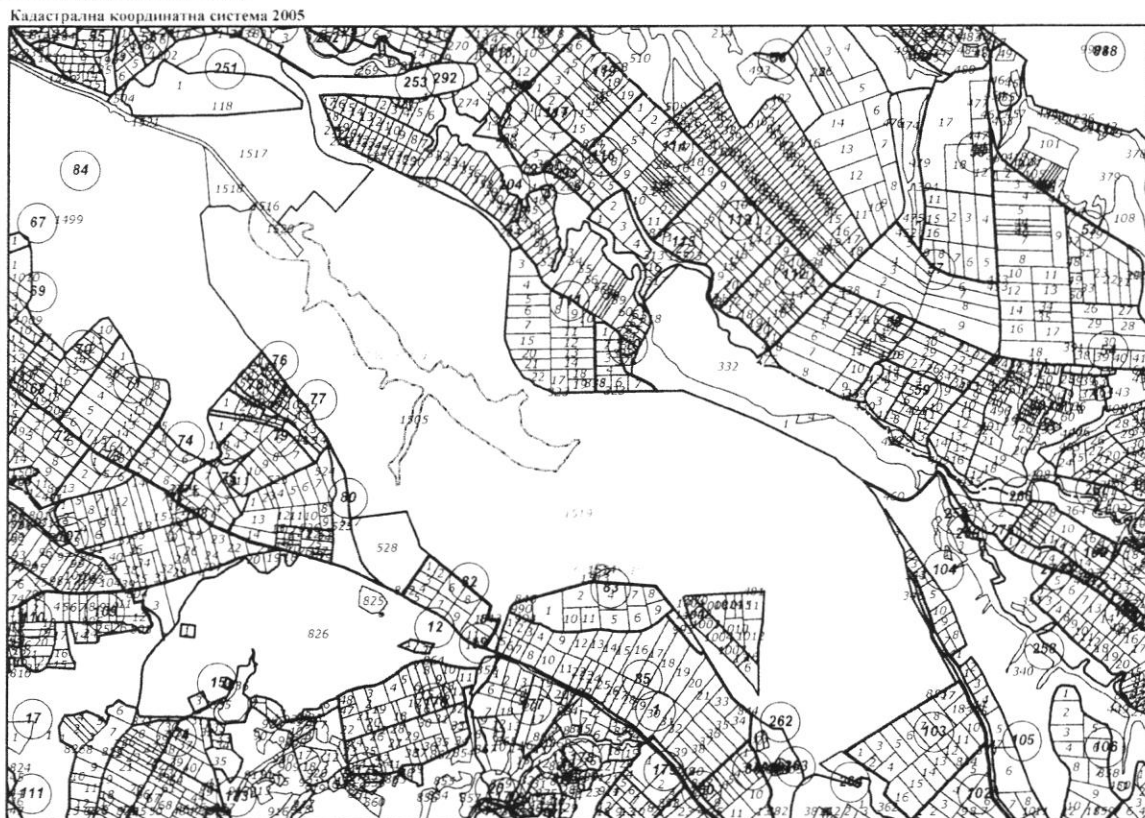
Площ 3102971 кв.м

Трайно предназначение на територията: Нарушена

Начин на трайно ползване За друг вид производствен, складов обект

Предишен идентификатор 53134.84.1515

Номер от предходен план: няма



М 1 : 20000

Съседи: 53134.84.1513, 53134.84.1505, 53134.84.6, 53134.84.481, 53134.84.16, 53134.84.13, 53134.263.382, 53134.84.1518, 53134.84.1499, 53134.84.1521, 53134.84.1517, 53134.84.1514, 53134.84.1520, 53134.84.362, 53134.273.1, 53134.1.843, 53134.1.842, 53134.80.527, 53134.80.528, 53134.104.1, 53134.59.203, 53134.84.1004, 53134.84.1007, 53134.85.5, 53134.84.1002, 53134.85.1, 53134.84.1003, 53134.84.1484, 53134.85.994, 53134.85.993, 53134.1.846, 53134.258.1, 53134.110.323, 53134.76.527, 53134.77.527, 53134.204.276, 53134.1.830, 53134.125.972, 53134.252.269, 53134.1.829, 53134.118.274, 53134.118.270, 53134.118.2, 53134.118.5, 53134.118.1, 53134.252.3, 53134.105.346, 53134.1.853, 53134.1.460, 53134.105.345, 53134.105.344, 53134.104.343, 53134.258.340, 53134.264.1, 53134.1.844, 53134.1.102, 53134.204.275, 53134.204.6, 53134.204.5, 53134.204.284, 53134.204.66, 53134.204.283, 53134.111.323, 53134.204.4, 53134.253.1, 53134.292.1, 53134.204.281, 53134.204.2, 53134.204.1

Собственици по данни от КРНИ

123533817, "ЕЙ И ЕС МАРНИЦА ИЗТОК I" ЕООД

Няма данни за идеалните части

Нотариален акт № 105, том IV, рег. 1333, дело 740 от 23.03.2006г., вписан в Служба по вписвания гр. Раднево

Носители на вещни и други права по данни от КРНИ

Няма данни

Скица №15-427985-14.03.2025 г.,

издадена електронно на

Заведение №01-207546-14.03.2025 г.

Код за вписване: 30e93c98302a

Списък с координатите на точките, определящи границите на поземлен имот с индификатор
53134.84.1519

Координатна система ККС2005

Точка №	Координати	
	X [м]	Y [м]
1	4665229.75	537946.71
2	4665214.51	537971.91
3	4665155.32	538075.80
4	4665156.46	538082.36
5	4665161.03	538108.81
6	4665161.00	538112.07
7	4665160.76	538142.67
8	4665160.74	538144.79
9	4665160.52	538171.78
10	4665160.19	538214.67
11	4665158.51	538297.86
12	4665158.27	538309.95
13	4665158.66	538317.15
14	4665159.66	538335.94
15	4665161.17	538371.94
16	4665163.03	538398.54
17	4665163.48	538405.10
18	4665163.63	538407.12
19	4665164.03	538412.89
20	4665165.11	538433.71
21	4665166.48	538449.02
22	4665167.84	538454.83
23	4665168.00	538455.49
24	4665173.14	538474.65
25	4665179.09	538483.97
26	4665185.57	538494.10
27	4665186.45	538497.25
28	4665193.68	538523.15
29	4665209.39	538585.76
30	4665212.36	538598.49
31	4665217.67	538637.54
32	4665219.47	538699.02
33	4665216.45	538734.05
34	4665215.86	538740.83
35	4665214.45	538757.21
36	4665213.26	538775.23
37	4665209.03	538778.03
38	4665193.87	538788.07
39	4665158.83	538794.82
40	4665142.52	538790.74
41	4665123.68	538758.81
42	4665116.27	538746.22
43	4665098.23	538703.40
44	4665098.23	538704.10
45	4665095.66	538688.09
46	4665094.49	538681.54
47	4665092.88	538672.59
48	4665092.67	538671.54
49	4665087.56	538649.13
50	4665084.11	538634.00

Точка №	Координати	
	X [м]	Y [м]
51	4665081.34	538618.35
52	4665080.30	538612.46
53	4665076.79	538590.91
54	4665075.34	538583.61
55	4665071.25	538562.86
56	4665068.75	538552.64
57	4665067.07	538545.76
58	4665067.06	538545.19
59	4665066.64	538526.18
60	4665065.03	538507.16
61	4665064.75	538503.90
62	4665064.73	538495.76
63	4665065.39	538484.51
64	4665066.21	538470.56
65	4665068.66	538434.92
66	4665071.22	538408.62
67	4665071.85	538399.04
68	4665073.37	538376.18
69	4665073.41	538375.56
70	4665075.19	538346.22
71	4665075.16	538331.76
72	4665075.79	538319.56
73	4665078.22	538301.94
74	4665078.99	538277.74
75	4665079.95	538251.49
76	4665081.04	538237.90
77	4665081.81	538228.25
78	4665082.93	538207.01
79	4665081.32	538168.42
80	4665081.34	538145.98
81	4665078.73	538107.73
82	4665038.02	538124.24
83	4664996.19	538142.50
84	4664943.26	538164.74
85	4664932.78	538169.08
86	4664900.42	538182.43
87	4664896.83	538183.92
88	4664886.39	538188.46
89	4664874.08	538193.80
90	4664861.35	538221.64
91	4664769.15	538415.07
92	4664736.26	538483.34
93	4664731.97	538492.24
94	4664700.56	538557.44
95	4664650.03	538660.75
96	4664593.99	538780.19
97	4664567.61	538815.89
98	4664564.80	538819.68
99	4664528.57	538858.63
100	4664430.37	538933.39

Скица №15 – 427985 - 14.03.2025г. издадена въз основа на
заявление с входящ №01 – 207546 – 14.03.2025г.

Точка №	Координати	
	X [м]	Y [м]
101	4664427.09	538935.88
102	4664426.10	538936.65
103	4664415.89	538935.91
104	4664380.63	538933.37
105	4664136.19	538915.82
106	4664061.80	538910.47
107	4664036.84	538911.98
108	4663958.08	538940.78
109	4663931.24	538955.01
110	4663913.93	538966.33
111	4663895.87	538978.15
112	4663889.04	538982.47
113	4663873.04	538997.47
114	4663866.38	539015.08
115	4663856.06	539030.24
116	4663846.84	539035.30
117	4663836.21	539060.03
118	4663809.53	539122.02
119	4663813.52	539273.10
120	4663815.83	539423.44
121	4663816.87	539516.99
122	4663817.33	539557.98
123	4663817.38	539563.13
124	4663818.6	539672.68
125	4663780.9	539769.90
126	4663727.25	539906.13
127	4663693.59	539990.62
128	4663690.95	539996.11
129	4663688.00	540002.25
130	4663682.73	540013.19
131	4663641.77	540098.28
132	4663607.06	540170.12
133	4663582.64	540220.44
134	4663545.42	540297.97
135	4663530.32	540330.36
136	4663499.38	540360.32
137	4663451.83	540426.71
138	4663436.33	540448.35
139	4663434.47	540450.94
140	4663426.82	540457.04
141	4663401.05	540477.57
142	4663372.05	540503.30
143	4663314.66	540536.83
144	4663304.73	540542.05
145	4663286.96	540551.40
146	4663268.12	540561.32
147	4663248.38	540571.60
148	4663226.23	540581.38
149	4663191.88	540601.70
150	4663174.00	540610.53

Скица №15 – 427985 - 14.03.2025г. издадена въз основа на
заявление с входящ №01 – 207546 – 14.03.2025г.

Точка №	Координати	
	X [м]	Y [м]
151	4663138.07	540628.24
152	4663120.28	540630.89
153	4663117.93	540631.24
154	4663078.80	540637.04
155	4663073.24	540637.87
156	4663065.43	540639.23
157	4663045.84	540642.67
158	4663036.67	540644.55
159	4663028.18	540646.29
160	4662998.58	540652.36
161	4662926.34	540669.27
162	4662833.98	540721.76
163	4662797.22	540742.15
164	4662759.39	540749.18
165	4662675.07	540796.41
166	4662656.37	540806.89
167	4662637.85	540816.97
168	4662581.66	540847.58
169	4662570.20	540853.82
170	4662370.35	540524.29
171	4662273.95	540366.25
172	4662278.97	540358.74
173	4662241.89	540297.14
174	4662224.37	540265.37
175	4662197.61	540301.49
176	4662150.50	540418.53
177	4662146.45	540428.61
178	4662131.02	540443.08
179	4662124.20	540429.18
180	4662135.15	540407.19
181	4662178.08	540254.48
182	4662175.75	540233.39
183	4662157.51	540197.44
184	4662183.21	540193.44
185	4662215.40	540185.44
186	4662248.27	540171.97
187	4662276.52	540152.38
188	4662374.72	540103.72
189	4662374.84	540064.49
190	4662404.50	540016.46
191	4662436.76	539972.26
192	4662466.73	539937.72
193	4662483.05	539916.76
194	4662508.03	539888.20
195	4662557.50	539858.38
196	4662641.31	539805.54
197	4662708.54	539764.62
198	4662711.37	539762.90
199	4662763.25	539730.71
200	4662816.76	539694.97

Скица №15 – 427985 - 14.03.2025г. издадена въз основа на
заявление с входящ №01 – 207546 – 14.03.2025г.

Точка №	Координати	
	X [м]	Y [м]
201	4662864.33	539655.75
202	4662886.82	539637.94
203	4662889.98	539635.44
204	4662915.87	539614.92
205	4662968.70	539572.63
206	4662985.91	539558.92
207	4662994.20	539441.62
208	4663000.45	539350.30
209	4663003.08	539316.11
210	4663005.90	539279.58
211	4662995.95	539247.89
212	4662983.08	539201.74
213	4662975.31	539173.03
214	4662972.61	539164.85
215	4662964.23	539134.64
216	4662955.39	539101.63
217	4662946.00	539069.02
218	4662941.93	539054.08
219	4662934.40	539026.53
220	4662925.98	538996.67
221	4662917.75	538965.86
222	4662916.05	538959.27
223	4662902.76	538940.89
224	4662877.52	538932.21
225	4662873.71	538930.90
226	4662798.48	538905.01
227	4662705.23	538872.93
228	4662714.12	538847.84
229	4662722.94	538830.71
230	4662792.93	538875.59
231	4662841.73	538894.35
232	4662843.04	538880.39
233	4662845.83	538850.84
234	4662846.61	538842.50
235	4662901.26	538857.36
236	4662940.81	538809.90
237	4663030.49	538699.61
238	4663086.81	538630.43
239	4663154.31	538546.19
240	4663179.34	538540.78
241	4663304.40	538490.14
242	4663273.59	538248.09
243	4663286.84	538245.67
244	4663309.67	538242.52
245	4663331.33	538240.85
246	4663351.42	538240.27
247	4663358.77	538239.98
248	4663423.03	538229.29
249	4663447.59	538225.22
250	4663469.80	538221.73

Скица №15 – 427985 - 14.03.2025г. издадена въз основа на
заявление с входящ №01 – 207546 – 14.03.2025г.

Точка №	Координати	
	X [м]	Y [м]
251	4663499.13	538206.84
252	4663528.51	538189.57
253	4663557.18	538172.74
254	4663588.87	538157.90
255	4663614.28	538145.86
256	4663637.03	538128.77
257	4663652.45	538113.67
258	4663668.61	538097.60
259	4663684.32	538087.95
260	4663711.39	538078.70
261	4663737.78	538062.85
262	4663757.66	538048.46
263	4663768.09	538038.29
264	4663784.26	538022.47
265	4663796.25	538011.46
266	4663818.14	537991.24
267	4663835.82	537977.26
268	4663850.76	537964.91
269	4663874.72	537946.97
270	4663905.45	537923.32
271	4663924.13	537910.89
272	4663940.06	537898.33
273	4663961.78	537880.76
274	4663981.89	537863.71
275	4663987.71	537859.05
276	4664067.30	537785.29
277	4664121.87	537754.63
278	4664145.09	537736.63
279	4664275.59	537635.50
280	4664569.42	537594.96
281	4664610.47	537635.56
282	4664602.38	537636.24
283	4664606.68	537717.38
284	4664581.83	537764.78
285	4664590.44	537803.80
286	4664613.76	537828.82
287	4664608.25	537833.46
288	4664601.10	537825.57
289	4664568.46	537810.58
290	4664526.86	537804.13
291	4664497.37	537805.06
292	4664480.22	537811.51
293	4664452.59	537826.50
294	4664433.36	537843.69
295	4664411.32	537877.83
296	4664391.47	537901.24
297	4664378.61	537933.87
298	4664378.88	537959.27
299	4664375.30	537990.22
300	4664374.96	538024.22

Скица №15 – 427985 - 14.03.2025г. издадена въз основа на
заявление с входящ №01 – 207546 – 14.03.2025г.

Точка №	Координати	
	X [м]	Y [м]
301	4664372.10	538047.44
302	4664368.35	538061.38
303	4664351.84	538065.05
304	4664273.46	538055.79
305	4664257.23	538050.36
306	4664236.35	538052.18
307	4664222.55	538061.51
308	4664207.85	538062.47
309	4664187.72	538058.78
310	4664180.57	538044.26
311	4664165.77	538035.11
312	4664156.78	538038.47
313	4664167.23	538065.35
314	4664203.52	538127.73
315	4664184.75	538161.37
316	4664170.73	538176.39
317	4664138.87	538200.91
318	4664073.05	538242.62
319	4664029.78	538255.69
320	4663968.64	538285.00
321	4663925.63	538315.42
322	4663915.60	538327.19
323	4663911.59	538387.51
324	4663904.11	538400.67
325	4663881.81	538401.80
326	4663871.73	538393.41
327	4663847.64	538378.84
328	4663834.32	538373.70
329	4663827.49	538380.77
330	4663830.67	538388.44
331	4663849.28	538398.25
332	4663858.66	538405.95
333	4663859.61	538420.54
334	4663866.23	538442.79
335	4663863.45	538472.73
336	4663843.61	538516.36
337	4663843.76	538530.40
338	4663837.68	538542.07
339	4663832.67	538559.32
340	4663817.17	538559.48
341	4663805.29	538556.65
342	4663778.96	538533.28
343	4663750.68	538517.26
344	4663711.70	538513.41
345	4663695.02	538508.83
346	4663664.52	538484.84
347	4663618.16	538479.08
348	4663599.32	538479.27
349	4663567.25	538465.29
350	4663525.66	538437.48

Скица №15 – 427985 - 14.03.2025г. издадена въз основа на
заявление с входящ №01 – 207546 – 14.03.2025г.

Точка №	Координати	
	X [м]	Y [м]
351	4663506.02	538411.44
352	4663495.87	538412.32
353	4663458.50	538439.48
354	4663442.87	538444.93
355	4663417.41	538446.64
356	4663412.95	538453.42
357	4663425.02	538459.98
358	4663505.38	538457.78
359	4663519.77	538459.87
360	4663551.73	538483.58
361	4663589.14	538503.15
362	4663629.61	538516.13
363	4663642.23	538526.17
364	4663696.00	538543.12
365	4663714.31	538544.55
366	4663775.42	538559.01
367	4663804.24	538583.91
368	4663800.33	538593.76
369	4663788.89	538609.38
370	4663761.25	538636.64
371	4663694.85	538696.56
372	4663666.40	538734.17
373	4663601.64	538832.95
374	4663557.58	538904.41
375	4663517.78	538951.24
376	4663495.01	538993.17
377	4663478.87	539075.15
378	4663475.17	539131.19
379	4663499.33	539147.13
380	4663523.62	539170.02
381	4663605.52	539233.85
382	4663610.03	539223.17
383	4663609.92	539212.37
384	4663601.25	539196.26
385	4663591.85	539187.06
386	4663584.31	539167.76
387	4663580.86	539124.69
388	4663585.60	539104.50
389	4663615.98	539048.65
390	4663631.79	539012.93
391	4663675.51	538981.38
392	4663702.39	538981.10
393	4663720.96	538978.61
394	4663747.00	538971.93
395	4663762.59	538980.26
396	4663775.11	538992.54
397	4663780.67	539007.07
398	4663790.04	539010.09
399	4663823.86	538987.78
400	4663801.05	538960.80

Скица №15 – 427985 - 14.03.2025г. издадена въз основа на
заявление с входящ №01 – 207546 – 14.03.2025г.

Точка №	Координати	
	X [м]	Y [м]
401	4663802.32	538933.44
402	4663776.88	538893.01
403	4663773.73	538880.35
404	4663773.52	538859.45
405	4663784.82	538830.83
406	4663803.17	538816.74
407	4663837.05	538796.28
408	4663894.55	538767.18
409	4663880.57	538750.72
410	4663878.76	538739.24
411	4663885.99	538724.56
412	4663919.50	538683.44
413	4663926.80	538666.93
414	4663913.45	538652.38
415	4663920.09	538645.69
416	4663946.76	538636.90
417	4663933.86	538616.47
418	4663902.00	538594.49
419	4663898.04	538584.54
420	4663907.62	538574.14
421	4663914.40	538552.37
422	4663925.66	538533.54
423	4663974.01	538499.04
424	4663990.95	538481.36
425	4664004.05	538471.92
426	4664028.63	538460.06
427	4664054.66	538452.84
428	4664107.77	538411.27
429	4664133.85	538385.56
430	4664154.29	538361.24
431	4664177.25	538337.80
432	4664208.66	538311.95
433	4664238.62	538281.81
434	4664232.07	538273.02
435	4664223.50	538266.91
436	4664223.35	538253.01
437	4664226.32	538239.88
438	4664237.06	538233.57
439	4664248.02	538233.45
440	4664273.13	538214.77
441	4664285.34	538196.69
442	4664304.58	538159.78
443	4664336.68	538150.60
444	4664372.64	538151.86
445	4664386.16	538149.18
446	4664438.85	538115.43
447	4664446.49	538094.27
448	4664460.96	538071.72
449	4664472.21	538038.40
450	4664484.48	538035.97

Скица №15 – 427985 - 14.03.2025г. издадена въз основа на
заявление с входящ №01 – 207546 – 14.03.2025г.

Точка №	Координати	
	X [м]	Y [м]
451	4664494.34	538038.29
452	4664511.03	538081.93
453	4664521.14	538078.68
454	4664531.06	538059.94
455	4664532.23	538029.89
456	4664519.58	538006.79
457	4664506.65	537972.98
458	4664500.17	537964.22
459	4664507.05	537957.87
460	4664536.11	537930.27
461	4664544.73	537937.11
462	4664576.77	537962.53
463	4664604.04	537984.24
464	4664606.00	537985.88
465	4664603.24	537989.15
466	4664584.31	538009.67
467	4664616.01	538037.08
468	4664669.66	538084.38
469	4664644.83	538113.22
470	4664617.26	538144.73
471	4664608.65	538153.61
472	4664580.47	538179.37
473	4664763.01	538342.48
474	4664769.09	538329.73
475	4664777.42	538312.04
476	4664782.99	538294.16
477	4664784.95	538275.33
478	4664785.52	538255.24
479	4664788.42	538234.33
480	4664795.07	538214.60
481	4664802.32	538195.84
482	4664809.52	538177.18
483	4664816.78	538158.39
484	4664825.43	538139.36
485	4664837.85	538121.99
486	4664853.48	538107.42
487	4664871.70	538096.25
488	4664891.77	538088.91
489	4664912.75	538085.74
490	4664932.38	538085.56
491	4664948.27	538081.33
492	4664950.18	538080.64
493	4664969.81	538074.55
494	4664985.88	538071.29
495	4664990.07	538070.43
496	4664991.80	538070.25
497	4665010.18	538068.24
498	4665029.41	538065.37
499	4665048.11	538060.63
500	4665066.24	538054.05

Скица №15 – 427985 - 14.03.2025г. издадена въз основа на
заявление с входящ №01 – 207546 – 14.03.2025г.

Точка №	Координати	
	X [м]	Y [м]
501	4665083.63	538045.69
502	4665100.09	538035.64
503	4665115.47	538023.99
504	4665129.61	538010.87
505	4665142.38	537996.38
506	4665152.03	537983.16
507	4665153.56	537980.82
508	4665154.99	537978.35
509	4665156.83	537975.86
510	4665157.28	537975.16
511	4665157.88	537974.27
512	4665158.50	537973.38
513	4665159.12	537972.50
514	4665159.76	537971.63
515	4665160.41	537970.77
516	4665161.07	537969.92
517	4665161.74	537969.07
518	4665162.42	537968.24
519	4665163.11	537967.41
520	4665163.82	537966.59
521	4665164.53	537965.79
522	4665165.26	537964.99
523	4665165.99	537964.20
524	4665166.74	537963.42
525	4665167.48	537962.66
526	4665168.06	537962.08
527	4665168.27	537961.88
528	4665169.03	537961.14
529	4665169.82	537960.40
530	4665170.61	537959.68
531	4665171.42	537958.96
532	4665172.23	537958.25
533	4665173.05	537957.56
534	4665173.89	537956.87
535	4665174.72	537956.20
536	4665175.58	537955.53
537	4665176.43	537954.88
538	4665177.30	537954.24
539	4665178.18	537953.61
540	4665179.06	537952.99
541	4665179.61	537952.62
542	4665180.15	537952.16
543	4665181.06	537951.42
544	4665182.00	537950.71
545	4665182.95	537950.02
546	4665183.92	537949.35
547	4665184.91	537948.71
548	4665185.92	537948.10
549	4665186.94	537947.51
550	4665187.97	537946.95

Скица №15 – 427985 - 14.03.2025г. издадена въз основа на
заявление с входящ №01 – 207546 – 14.03.2025г.

Точка №	Координати	
	X [м]	Y [м]
551	4665189.02	537946.42
552	4665190.08	537945.91
553	4665191.16	537945.43
554	4665192.25	537944.98
555	4665193.35	537944.56
556	4665194.46	537944.17
557	4665195.57	537943.80
558	4665196.70	537943.46
559	4665197.84	537943.16
560	4665198.97	537942.88
561	4665199.81	537942.70
562	4665200.17	537942.63
563	4665201.29	537942.42
564	4665202.45	537942.23
565	4665203.62	537942.07
566	4665204.79	537941.95
567	4665205.96	537941.85
568	4665207.14	537941.78
569	4665208.31	537941.75
570	4665209.49	537941.74
571	4665210.67	537941.77
572	4665211.85	537941.82
573	4665213.02	537941.91
574	4665214.19	537942.03
575	4665215.36	537942.17
576	4665216.52	537942.35
577	4665217.68	537942.56
578	4665218.83	537942.79
579	4665219.98	537943.06
580	4665221.12	537943.36
581	4665222.25	537943.68
582	4665223.37	537944.04
583	4665224.49	537944.42
584	4665225.59	537944.84
585	4665226.68	537945.28
586	4665227.75	537945.74
587	4665228.83	537946.24
588	4662960.69	540027.30
589	4662957.18	539962.68
590	4662956.78	539954.86
591	4662955.79	539932.85
592	4662952.17	539853.08
593	4662951.24	539832.48
594	4662944.38	539708.59
595	4662943.23	539687.83
596	4662940.90	539682.19
597	4662937.43	539678.75
598	4662933.72	539675.08
599	4662932.80	539675.39
600	4662869.60	539696.04

Скица №15 – 427985 - 14.03.2025г. издадена въз основа на
заявление с входящ №01 – 207546 – 14.03.2025г.

Точка №	Координати	
	X [м]	Y [м]
601	4662825.23	539710.97
602	4662819.43	539717.14
603	4662811.38	539725.70
604	4662801.67	539736.04
605	4662768.04	539771.82
606	4662765.51	539774.51
607	4662714.91	539830.04
608	4662705.58	539839.52
609	4662658.60	539887.26
610	4662655.78	539890.13
611	4662636.18	539907.75
612	4662577.62	539960.37
613	4662557.76	539978.22
614	4662517.15	540002.39
615	4662643.22	540001.76
616	4662648.99	540001.73
617	4662721.08	540001.38
618	4662817.04	540018.14
619	4662827.58	540019.97

Скица №15 – 427985 - 14.03.2025г. издадена въз основа на
заявление с входящ №01 – 207546 – 14.03.2025г.



СКИЦА НА ПОЗЕМЛЕН ИМОТ

№15-1319233-11.08.2025 г.

Поземлен имот с идентификатор **53134.84.1514**

По кадастралната карта и кадастралните регистри на с. **Обручище**, общ. **Гълъбово**, обл. **Стара Загора**, одобрени със **Заповед №РД-18-67/18.10.2006 г. на ИЗПЪЛНИТЕЛНИЯ ДИРЕКТОР НА АК**

Последно изменение на кадастралната карта и кадастралните регистри, засягащо поземления имот: **няма извършено изменение на КККР със заповед**

Адрес на поземления имот: **с. Обручище**

Площ: **2495 кв.м**

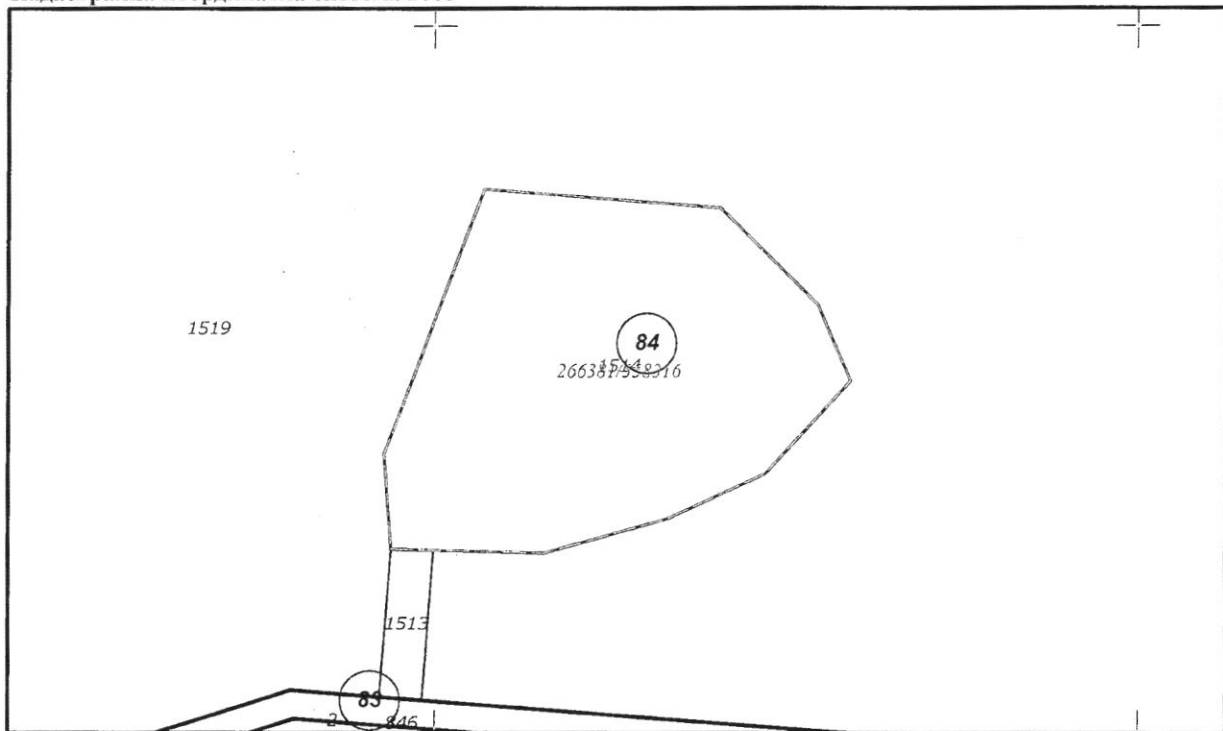
Трайно предназначение на територията: **Нарушена**

Начин на трайно ползване: **За друг вид производствен, складов обект**

Предишен идентификатор: **53134.84.1501**

Номер от предходен план: **няма**

Кадастрална координатна система 2005



Съседни: **53134.84.1513, 53134.84.1519**

Собственици по данни от КРНИ:

123533817, "ЕЙ И ЕС МАРИЦА ИЗТОК I" ЕООД

Скица №15-1319233-11.08.2025 г.,

издадена въз основа на

Заявление №01-626622-11.08.2025 г.

Код за достъп: **d7e2fec04f19**



Ид. част 1/1 от правото на собственост

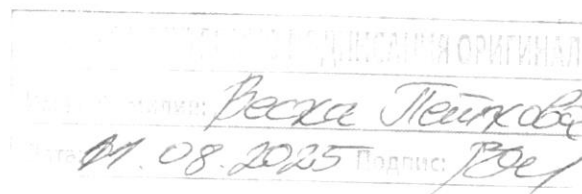
Нотариален акт № 105, том IV, рег. 1333, дело 740 от 23.03.2006г., вписан в Служба по вписвания гр. Раднево

Носители на вещни и други права по данни от КРНИ:

Няма данни

Имотът попада в следните зони на ограничение:

266381/558316 - Имотът не подлежи на промяна на предназначението и в него не може да бъде извършвано строителство на основание § 3, ал.1 от ЗГ и списък на МЗХ, обнародван в ДВ бр.48/24.06.2011 г., засегнатата площ 2494 кв.м



Скица №15-1319233-11.08.2025 г.,
издадена въз основа на
Заявление №01-626622-11.08.2025 г.
Код за достъп: d7e2fec04f19

CN=eng. Georgi Georgiev
C=BG
O=Geodesy Cartography and Cadastre Agency
E=acad@cadastre.bg
11.08.2025 10:43:25

Списък с координатите на точките, определящи границите на поземлен имот с индификатор
53134.84.1514

Координатна система ККС2005

Точка №	Координати	
	X [м]	Y [м]
1	4663076.96	539306.95
2	4663074.25	539340.51
3	4663060.60	539354.44
4	4663049.75	539359.16
5	4663036.52	539346.99
6	4663030.18	539333.16
7	4663025.29	539315.41
8	4663025.86	539293.81
9	4663039.41	539292.84

Скица № 15-1319233-11.08.2025 г. издадена въз основа на
заявление с входящ № 01-626622-11.08.2025 г.



СКИЦА НА ПОЗЕМЛЕН ИМОТ

№15-1319231-11.08.2025 г.

Поземлен имот с идентификатор **53134.84.1513**

По кадастралната карта и кадастралните регистри на с. **Обручище**, общ. **Гълъбово**, обл. **Стара Загора**, одобрени със **Заповед №РД-18-67/18.10.2006 г. на ИЗПЪЛНИТЕЛНИЯ ДИРЕКТОР НА АК**

Последно изменение на кадастралната карта и кадастралните регистри, засягащо поземления имот: **няма извършено изменение на КККР със заповед**

Адрес на поземления имот: **с. Обручище**

Площ: **127 кв.м**

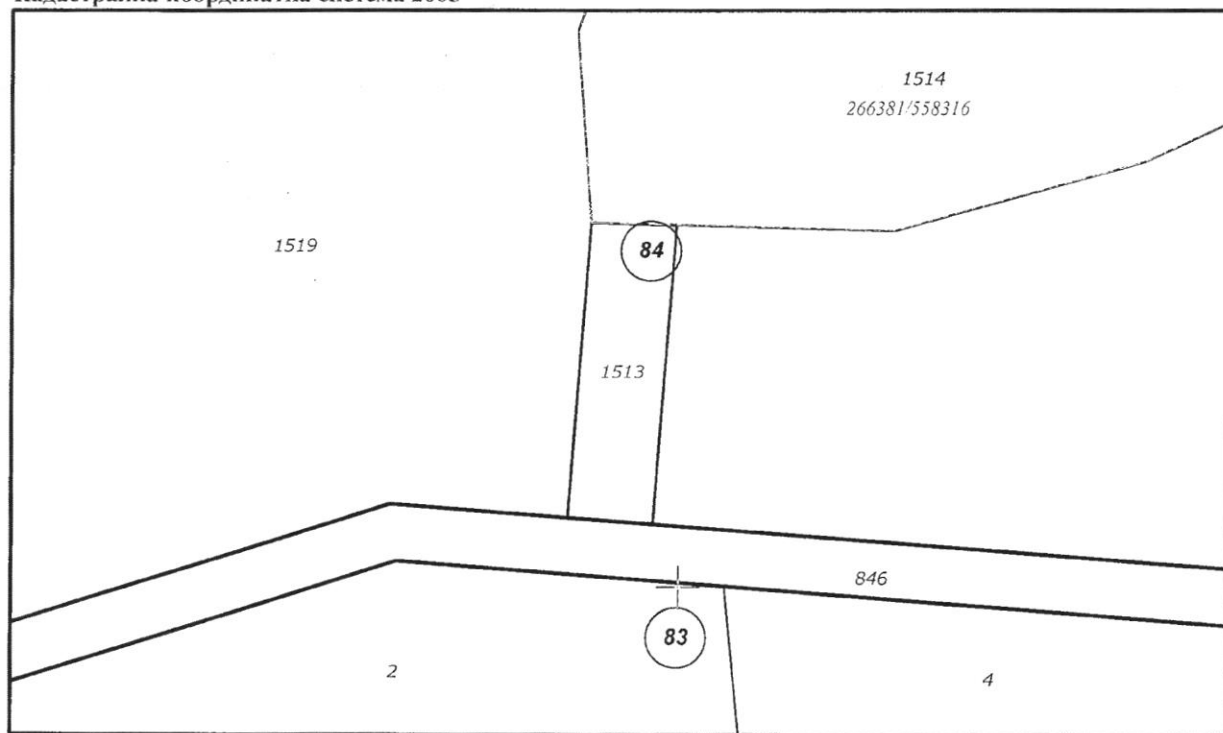
Трайно предназначение на територията: **Урбанизирана**

Начин на трайно ползване: **За второстепенна улица**

Преишен идентификатор: **53134.84.1501**

Номер от предходен план: **няма**

Кадастрална координатна система 2005



М 1 : 500

Съседни: **53134.1.846, 53134.84.1519, 53134.84.1514**

Собственици по данни от КРНИ:

123533817, "ЕЙ И ЕС МАРИЦА ИЗТОК I" ЕООД

Скица №15-1319231-11.08.2025 г.,

издадена въз основа на

Заявление №01-626622-11.08.2025 г.

Код за достъп: 0213d94802bd



Ид. част 1/1 от правото на собственост
Нотариален акт № 105, том IV, рег. 1333, дело 740 от 23.03.2006г., вписан в Служба по
вписвания гр. Раднево

Носители на вещни и други права по данни от КРНИ:

Няма данни

Имотът попада в следните зони на ограничение: **няма данни**



ВЪВЕДЕН СЪЩО И ПОДПИСАНИЯ ОРИГИНАЛ	
Име и фамилия:	<i>Веска Лейкова</i>
Дата:	<i>11.08.2025</i> Подпис: <i>ВЛ</i>

Скица №15-1319231-11.08.2025 г.,
издадена въз основа на
Заявление №01-626622-11.08.2025 г.
Код за достъп: 0213d94802bd

CN=eng. Georgi Georgiev
C=BG
O=Geodesy Cartography and Cadastre Agency
E=acad@cadastre.bg
11.08.2025 10:43:23

Списък с координатите на точките, определящи границите на поземлен имот с индикатор
53134.84.1513

Координатна система ККС2005

Точка №	Координати	
	X [м]	Y [м]
1	4663004.47	539298.18
2	4663025.70	539299.81
3	4663025.86	539293.81
4	4663004.92	539292.20

Скица № 15-1319231-11-11.08.2025 г. издадена въз основа на
заявление с входящ № 01-626622-11.08.2025 г.