

Одобрил: инж. Иван Иванов

/име, ф. милия./ подписе:

дата: 2025 год.

№ и дата на удостоверение за упражняване на лесоустроителна практика: 2327-1/26.03.2012 г.

Образец по чл. 53, ал. 6 от НСГ

Утвърдил:

име, фамилия./ подписе:

дата: ГОД.,

№ и дата на удостоверение за упражняване на лесоустроителна практика:

ТЕХНОЛОГИЧЕН ПЛАН

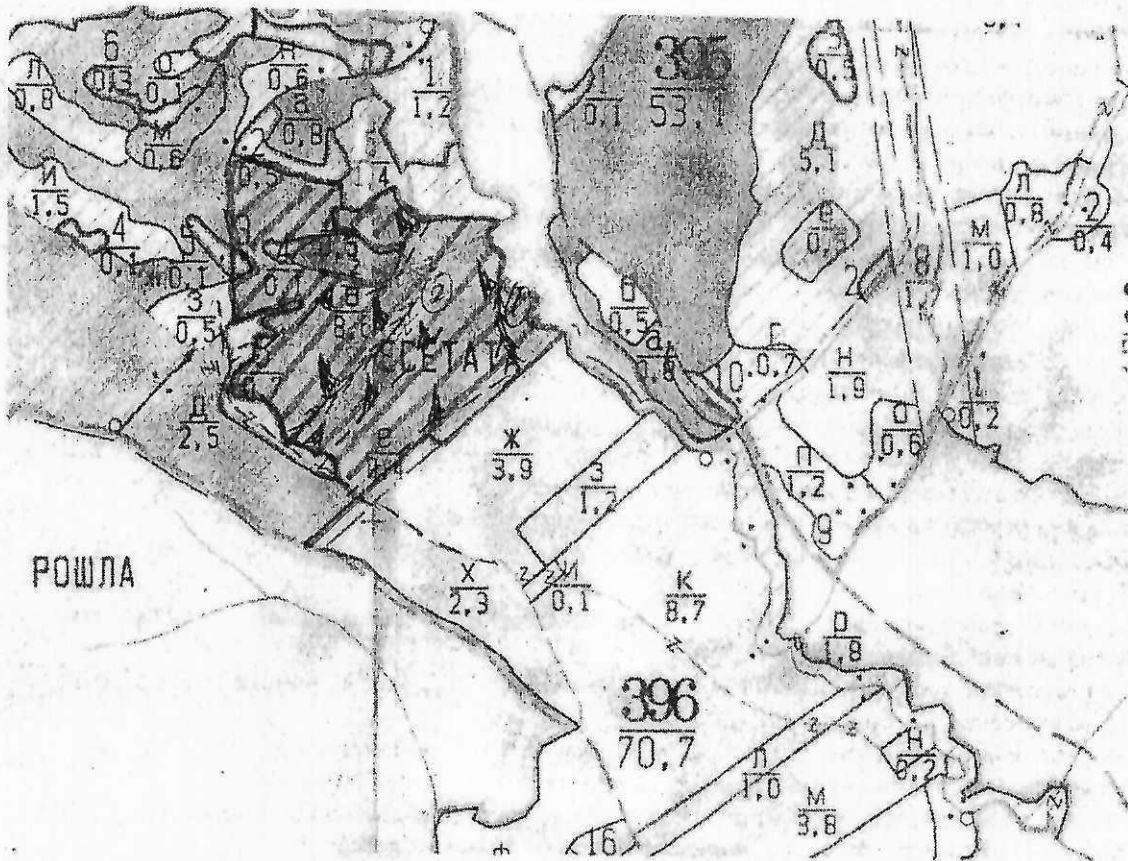
За добив на дървесина от отдел 396 подотдел „в“

На ТП ДГС/ДЛС/УОГС

Община Гълъбово; Землище с. Великово

имот с(кадастрален идентификатор/КВС) № /попълва се само за държавни гори/

I. Схема за добив на дървесина от насаждението



Легенда:

± ± ± ± ± проектирани коларски вр. извозни пътища

--- съществуващи извозни пътища

— съществуващ автомобилен път

~ просека

граница на подотдел 396 в

▶▶▶▶▶ проектирани тракторни вр. извозни пътища

▲▲▲ временен склад

XXXXXX трасе на въжена линия

— проектиран автомобилен път

.....

На схемата задължително се нанасят контурите на насаждението/имота, съществуващите и проектирани временни горски пътища, просеки, просеките за въжени линии, извозни пътища, временни складове както и връзката им със съществуващата автомобилна пътна мрежа.

II. Характеристика на насаждението

1. Вид на сечта: Постепенна-котловинна, / интензивност 25%
Втори вид сеч: изсичане на подлеса / интензивност 100%
2. Площ на подотдела 8,600 ха Размер на сечището 8,600 ха
3. Състав по план/програма – цр 6, бл 2, кдб 2, действителен – цр 6, бл 2, кдб 2
4. Запас на 1 ха: с клони 80 куб.м/ха, без клони 70 куб. м/ха
5. Среден наклон на терена 8 градуса.
6. Очакван добив от маркираната дървесина куб.м

дърв. вид категория					дърв. вид категория	цр	кдб				
едра					древна						
средна					дърва						вършина

7. Наличие и характеристика на подраства преди сечта (състав, възраст, средна височина, % на покритие) бл 2, цр 8; 12 г; 0,3м; 40%
Средно извозно разстояние 350 м;
9. Други характеристики на насаждението (*токовица, сватбовица, надлесни дървета, сервитути, защитени територии, Natura 2000, защитени видове описани в доклада за гори с висока консервационна стойност, мъртва дървесина, водопазни зони, биологично разнообразие и др.*)
- Няма ограничения при ползването.

III. Технологични указания и параметри на технологичната инфраструктура

1. Дървесината в насаждението да се добива при спазване на технологичната схема по т. I.
2. Сечта ще се извършва с (моторен трион, ръчно, машини; кастренето на отсечените стъбла се извършва: в сечище, на временен склад)
- моторен трион, а кастренето ще се извърши на място в сечището
3. Извозът от сечището до временните складове ще се осъществява с
(на цели стъбла, дълги/къси секции, сортименти, чипс и др.; с влачене по терена, изцяло наговарени).
- дървата ще се извозват изцяло с животинска тяга или специализирана горска техника.
4. Проектирани нови горски автомобилни пътища съгласно Наредба 5 за строителството в горските територии без промяна на предназначението им: дължина м. широчина м.
5. Изграждане и ремонт на временни извозни горски пътища (вярното се подчертава):
5.1 Тракторни – допустимо разстояние между тях м (не по-малко от 40 м), дължина м, широчина 4 м.
5.2 Коларски - разстояние между тях м (не по-малко от 40 м), дължина м, широчина м
6. Просеки за въжени линии: бр.
допустимо разстояние между просеките м., дължина м., широчина м.
7. Направа на просеки бр.
допустимо разстояние между тях м., дължина м., широчина м.
8. Изграждане на нови временни складове (бр., площ в ха) – бр., 0,02 ха
9. Мерки за опазване на оставащите на корен дървета, подраства, младияка и почвата - при сечта да се пазят от повреди оставащите на корен дървета и съществуващия подраст.
10. Начини за почистване на сечището: Събиране вършината на местата без подраст и върху пъновете.
11. Матриалите ще се извозят до временен склад – на схемата за добив на дървесина от насаждението.
12. Други указания: да се изнасят битовите отпадъци от сечището извън горските територии на определените за това места.
13. Всички операции по подготвителните и основните работи да се извършват съгласно изискванията на Правилника за здравословни и безопасни условия на труд в горите и правилата за противопожарна безопасност в горите.

Изготвил инж. Иван Иванов /подпис, име и фамилия/

дата: 07.09.2025 г., Място на издаване- гр. Сливен, ул. Княз Ал. Батенберг № 2, В-5

№ и дата на удостоверение за упражняване на лесовъдска практика: 2327-1/26.03.2012 год.

ЗАПОЗНАТ с технологичния план: /попълва се след издаването на
позволителното за сеч/

Лицето по чл. 108, ал. 2 от ЗГ, на което е издадено позволително за сеч №
Иван Йорданов Иванов,

/ трите имена, подпис, дата - /

№ и дата на удостоверение за упражняване на лесовъдска практика: 2327-1/26.03.2012 год.

С О Р Т И М Е Н Т Н А В Е И О И О С Т

за изчисляване на обема и сориментите от маркираните дървесни форми в кв. кв. м.

Образец по кв. 50, кв. 11
 Маркирано: 2025 г.
 Д. вид: др. мж.
 Диаметър: 10 см.
 Височина: 9.0 м.
 Наредбата на четите в горите
 Вм. сек. полн. - колтов, 258
 Участие: 2
 Таблица: кв. кв. прр. 14
 Височинен разред: 14

Брой	Стебъл	Обем на стебъла	Елра	Средна	Дървна	Всичко	Дърва	Вършина	Огънък	К	Л	О	Н	И	СТОЕНО									
1	2	3	4	5	6	7	8	9	10	11	12	13	14	15	16	17	18	19	20	21	22	23	24	25
6	11	0.15	-	-	-	-	-	-	-	0.14	0.01	-	-	-	0.15	-	-	-	-	0.01	0.02	0.03	0.18	0.18
8	37	1.03	-	-	-	-	-	-	-	0.96	0.07	-	-	-	1.03	-	-	-	-	0.05	0.10	0.15	1.18	1.18
10	65	3.00	-	-	-	-	-	-	-	2.93	0.07	-	-	-	3.00	-	-	-	-	0.15	0.30	0.45	3.45	3.45
12	39	2.77	-	-	-	-	-	-	-	2.73	0.04	-	-	-	2.77	-	-	-	-	0.14	0.28	0.42	3.19	3.19
14	7	0.71	-	-	-	-	-	-	-	0.70	0.01	-	-	-	0.71	-	-	-	-	0.04	0.07	0.11	0.82	0.82
Общо за маркираната площ		8.60 кв.	-	-	-	-	-	-	-	7.46	0.20	-	-	-	7.66	-	-	-	-	0.39	0.77	1.16	8.82	8.82
Общо за цялата площ		7.66	-	-	-	-	-	-	-	7.46	0.20	-	-	-	7.66	-	-	-	-	0.39	0.77	1.16	8.82	8.82
Забележка:		159	8.6	ка.	-	-	-	-	-	7.46	0.20	-	-	-	7.66	-	-	-	-	0.39	0.77	1.16	8.82	8.82

Р Е К А П И Т У Л А Ц И Я

Изм. по	Виде	Квант. I	Квант. II	за ср. дим.	I	II	Височинен	Разред	9	9	1
10	Виде	Квант. I	Квант. II	за ср. дим.	I	II	Височинен	Разред	9	9	1
10									9.0		

Маркирано: СТЕВАН НЕЖАЙКОВ (подпис)
 Сориментирал: СТЕВАН НЕЖАЙКОВ (подпис)
 Дата: 9 Септември 2025 г.

ОДОБРИЛ:

подпис: дата 2025 год.
(инж.Иван Иванов- лесовъд на частна практика)
(име, фамилия, длъжност, месторабота)

№ и дата на удостоверението за упражняване на лесовъдска практика: 2327-1/26.03.2012 г.

Съгласуване на семепроизводствено насаждение:

(подпис, име, фамилия и длъжност в Горска семеконтролна станция гр.)

Дата: год.

КАРНЕТ – ОПИС

За извършеното маркиране на насаждението в

отдел 396 подотдел „в”, землище – с. Великово, общ. Гълъбово

по инвентаризация утвърдена със Заповед № 1592/21.06.2016 год.

ПОПЪЛВА СЕ САМО ЗА ДЪРЖАВНИ ГОРИ:

..... държавно предприятие

ТП ДГС/ДЛС/УОГС

ГСУ.....

ПОПЪЛВА СЕ САМО ЗА НЕДЪРЖАВНИ ГОРИ:

имот № (трайно ограничен на терена)

собственост на Община Гълъбово

.....
(физически лица- име, презиме, фамилия, общинска община гр/с., юридически лица и др. име и ЕИК)

вид на маркираната сеч: Постепенно-котловинна – 25%, изсичане на подлеса

Образец по чл. 50, ал. 11 от НСГ

ДАНИИ ПО ГОРСКОСТОПАНСКИ ПЛАН /ПРОГРАМА/
ЛЕСОУСТРОЙСТВЕН ПРОЕКТ/ПЛАН /ПРОГРАМА/ ПЛАН-ИЗВЛЕЧЕНИЕ

(ненужното се зачертава)

отдел 396 подотдел „В“, площ 8,600 ха

Състав по дърв. видове	възраст	плътността	бонитет	общ запас с клони	състояние и количество на съществуващата подраст	Предвидено за сеч			
						плочи ха	сг. маса с клони куб.м.	% от запас	височина/вид на сечта
Цер 6	50	0.7	5	430	Добро, 40%	5,160	110	25	Постепенно-копловинна
Космат дъб 2			5	110	цр, бл	1,720	20	100	изчиране на подлеса
Благун 2			5	120		1,720	30		

дървесни видове подходящи за месторастенето (бъдещ състав на насаждението): цр 6, бл 2, клб 2, бонитет 2

Забележка:

(посочват се различията на таксационните показатели по ЛУП/ГСП от действителните)
СОРТИМЕНТИРАНО (ИЗЧИСЛЕНО ПО ЛУП/ГСП) ПОЛЗВАНЕ ПО ДЪРВЕСНИ ВИДОВЕ

(ненужното се зачертава)

Дървесен вид	Стояща маса	От нея:					Лежаща маса
		едра	средна	дребна	дърва	отпад	
плътни кубически метри							
Цер	44				39	5	39
Космат дъб	16				15	1	15
Благун	7				6	1	6
Др. издънкови	9				8	1	8

При маркирането на насаждението са определени за сеч общо 968 бр. дървета върху площ от 8,600 ха. Отбелязването и маркирането на подлежащите за сеч дървета е извършено с боя с оранжев цвят.

Забележка:

(тук се дават пояснения и данни за заложените пробни площи – площ, брой, местоположение, начин на отбелязване на оставащите на корен запазени единични дървета, когато се извършва цялостно отсичане на дървостоя, мъртва дървесина – стояща/лежаща)

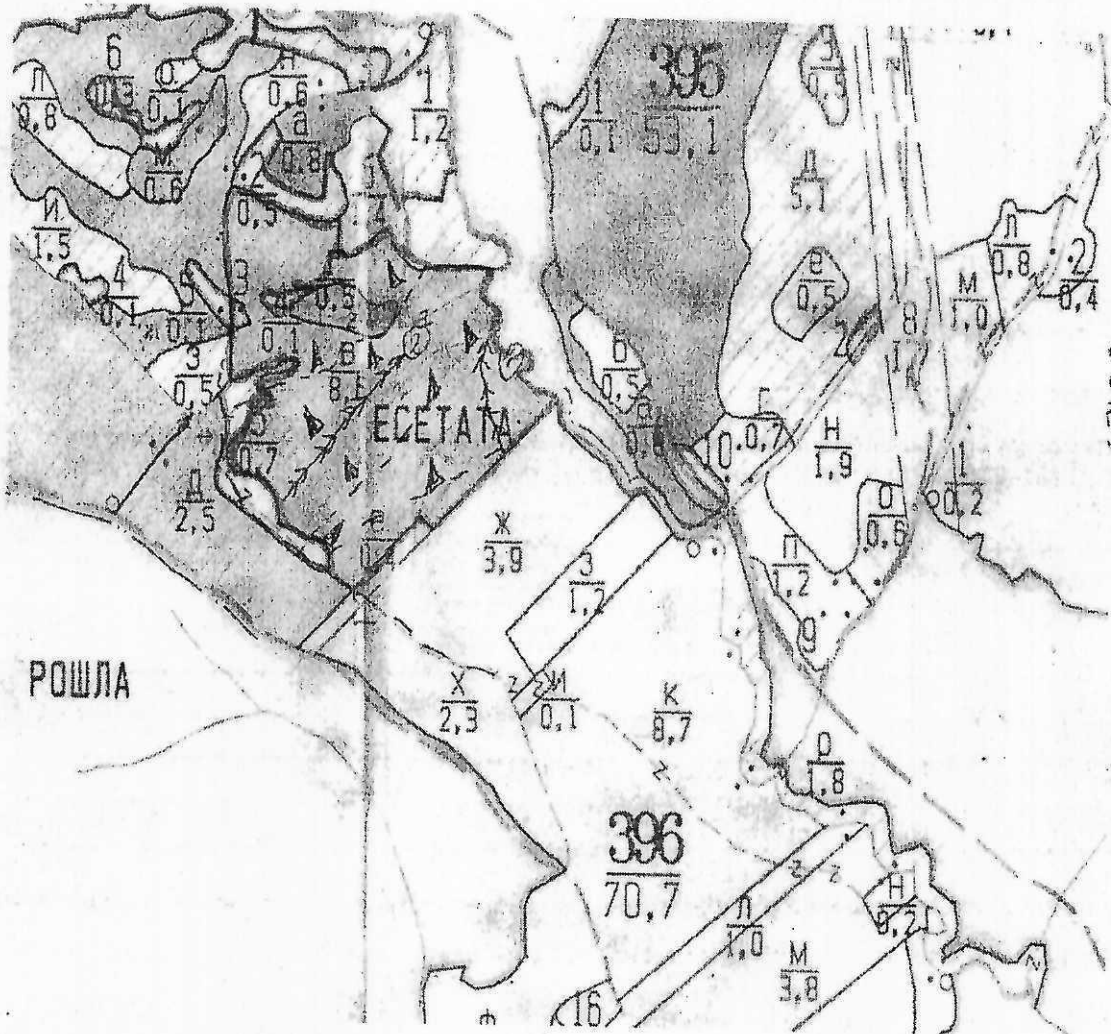
СОРТИМЕНТИРАНО ПОЛЗВАНЕ ПО ДЪРВЕСНИ ВИДОВЕ ЗА ЦАПРАВА НА ТРАКТОРЕН ВРЕМЕНЕН ПЪТ

Дървесен вид	Стояща маса	От нея:					Лежаща маса
		цр	косм. дъб	благун	дърва	отпад	
плътни кубически метри							
Технологична просека № 1	2	1	1		2		2
Технологична просека № 2	6	2	3	1	5	1	5
ВСИЧКО:	8	3	4	1	7	1	7

По настоящите опис са маркирани 54 бр. дървета с оранжева боя. На височина 1.30 м, подлежащите за сеч дървета са отбелязани с оранжева боя и точка знак

Образец по чл. 50, ал. 11 от НСГ

**СКИЦА НА НАСАЖДЕНИЕТО (КОПИЕ ОТ ГОРСКАТА КАРТА)
И СХЕМА НА ИЗВОЗНИТЕ ПЪТИЩА И ВРЕМЕННИТЕ СКЛАДОВЕ**



Легенда:

проектирани коларски вр. извозни пътища	проектирани тракторни вр. извозни пътища
съществуващи извозни пътища	временен склад
съществуващ автомобилен път	трасе на въжена линия
просека	проектиран автомобилен път
Граница па 396 в	

^f На схемата задължително се нанасят контурите на насаждението/имота, съществуващите и проектирани временни горски пътища, просеки, просеките за въжени линии, извозни пътища, временни складове както и връзката им със съществуващата автомобилна пътна мрежа.



ОСОБЕНИ ПОЛОЖЕНИЯ ПО ПРОВЕЖДАНЕТО НА СЕЧТА

/описва се състоянието на насаждението, проведени лесовъдски намеси, какви сечи ще се водят в различните части на нехомогенните насаждения и други особености при провеждането на сечта – окомерна оценка на годността на стъблата в %, окомерна преценка на интензивността на сечта, възобновителен потенциал, брой котли/прозорци, променени или неточни граници на имоти, подотдели, карти, неотразени пътища, неусвоими, нелесопригодни части, извършени нарушения преди маркирането, предложения за технология за добива на дървесината и др./

Горския имот представлява издънково насаждение за превръщане с участие на цер 6, космат дъб 2, благун 2 с площ 8,600 ха. С одобрен горскостопански план от 2016 год., в подотдел 396 „в“ е определена насока на стопанисване-възобновяване и предвидена сеч - Постепенна-котловинна с интензивност 25%, изсичане на подлеса. Сечта ще се извършва с моторен трион, а кастренето ще се извърши на място в сечището. Извозът от сечището до временните складове ще се осъществява с животинска тяга или специализиран горски трактор.

Не е необходимо проектиране и изграждане на нови технологични просеки за извоз на дървесината.

Приложения: 3 бр. сортиментни ведомости, които са неразделна част от карнет-описа. Маркираните дървета по настоящите описи са отбелязани в основата с контролна горска марка, както следва:

КГМ №	регистриран лесовъд – име, фамилия	подпис
A 2726	инж. Иван Иванов	
A 9942	Стефан Кехайов	

МАРКИРАЛ НАСАЖДЕНИЕТО подпис:
(инж. Иван Иванов – лесовъд на частна практика)
(име, фамилия на маркиращия лесовъд, длъжност, месторабота)

№ и дата на удостоверение за упражняване на лесовъдска практика: 2327-1/26.03.2012 год
Приключил маркирането на дата: 03.09.2025 год.

ИЗГОТВИЛ подпис:, дата 07.09.2025г.
(инж. Иван Иванов, частна лесовъдска практика)
(име, фамилия, длъжност, месторабота)

№ и дата на удостоверение за упражняване на лесовъдска практика: 2327-1/26.03.2012 год
Място на издаване: гр. Сливен, ул. Княз Ал. Батенберг № 2, В-5