



**ПЛАН ЗА ИНТЕГРИРАНО
РАЗВИТИЕ
НА ОБЩИНА ГЪЛЪБОВО**

2021-2027 г.

Съдържание

Списък на таблиците	3
Списък на фигурите	4
Списък на използваните съкращения	5
Увод	7
ОБЩА ХАРАКТЕРИСТИКА/ПРОФИЛ НА ОБЩИНАТА:	12
СЪСТОЯНИЕ НА МЕСТНАТА ИКОНОМИКА:	17
Анализ на икономическото развитие по сектори	34
Развитие на социалната сфера и човешките ресурси:	41
Инфраструктурно развитие, свързаност и достъпност на територията.....	70
Екологично състояние и рискове:	76
Културно-историческото наследство и елементи:	84
Състоянието на селищната мрежа и жилищния сектор:	87
Връзката на общината със съседните територии:.....	92
Влияние на големи инфраструктурни проекти с регионално и национално значение:.....	94
Анализ на административния капацитет на общинската администрация:	95
SWOT-анализ:	101
Описание на взаимовръзките на анализа с резултатите от проведения хоризонтален социално-икономически анализ:	112
Част II, Цели и приоритети за развитие на Община Гълъбово за периода 2021-2027г.....	121
Част III, Описание на комуникационната стратегия, на партньорите и заинтересованите страни и формите на участие в подготовката и изпълнението на ПИРО	132
Част IV Определяне на зони за прилагане на интегриран подход за удовлетворяване на идентифицираните нужди и за подкрепа на потенциалите за развитие и на възможностите за сътрудничество с други общини -приоритетни зони за въздействие.....	133
Част V, Програма за реализация на ПИРО и описание на интегрирания подход за развитие	140
Част VI, Мерки за ограничаване изменението на климата и мерки за адаптиране към климатичните промени и за намаляване на риска от бедствия.....	145
Част VII, Необходими действия и индикатори за наблюдение и оценка на ПИРО.....	147
ПРИЛОЖЕНИЯ:	151

Списък на таблиците

Таблица № 1 Показатели за икономическо развитие на област Стара Загора	17
Таблица № 2 Брой на нефинансовите предприятия по икономически дейности за периода 2015-2019г.....	21
Таблица № 3 Групи предприятия според броя на заетите в тях лица	22
Таблица № 4 Заети и наети лица по групи предприятия според заетите в тях лица	22
Таблица № 5 Заети и наети лица по икономическа дейност	23
Таблица № 6 Основни икономически показатели за периода 2015-2019г.	25
Таблица № 7 Общата площ на обработваемата земя	34
Таблица № 8 Баланс на земята по видове територии.....	35
Таблица № 9 Баланс на земята по начин на трайно ползване.....	35
Таблица № 10 Засети и засадени площи с основни видове култури	36
Таблица № 11 Структура на земеделските стопани (земеделски стопанства) по размера на използваемите земеделски площи	36
Таблица № 12 Брой селскостопански животни	37
Таблица № 13 Биологично растениевъдство	38
Таблица № 14 Биологично животновъдство.....	38
Таблица № 15 Дейност на местата за настаняване за община Гълъбово.....	40
Таблица № 16 Население по населени места.....	41
Таблица № 17 Възрастово разпределение на населението.....	42
Таблица № 18 Население под, във и над трудоспособна възраст по пол	43
Таблица № 19 Раждаемост в община Гълъбово	47
Таблица № 20 Обща смъртност в община Гълъбово	47
Таблица № 21 Смъртност по причини	48
Таблица № 22 Механично движение.....	50
Таблица № 23 Етническа структура на населението в община Гълъбово, брой.....	51
Таблица № 24 Население на 7 и повече навършени години по населени места и степен на завършено образование.....	51
Таблица № 25 Население на 15 и повече години по населени места и икономическа активност към 01.02.2011 година	53
Таблица № 26 Равнище на безработица в страната и община Гълъбово.....	54
Таблица № 27 Дейност на ФСМП Гълъбово	55
Таблица № 28 Детски градини, деца, педагогически персонал, места и групи в детските градини в община Гълъбово.....	59
Таблица № 29 Училища, паралелки, учители, учащи и завършили в общообразователни училища в община Гълъбово.....	59
Таблица № 30 Социални услуги на територията на община Гълъбово	62
Таблица № 31 Бюджет по години във функция „Социално осигуряване, подпомагане и грижи“ ..	66
Таблица № 32 Читалища на територията на община Гълъбово/ лв.	67
Таблица № 33 Субсидии по години на спортните клубове в община Гълъбово	69
Таблица № 34 Категоризация на населените места в община Гълъбово.....	87
Таблица № 35 Баланс на територията на община Гълъбово.....	88
Таблица № 36 Численост на общинска администрация Гълъбово.....	95
Таблица № 38 Изпълнението на проекти финансирани с национално и европейско финансиране	100
Таблица № 39 SWOT анализ	102
Таблица № 40 Взаимовръзка на анализа с резултати от хоризонтален социално икономически анализ на Р България	112

Списък на фигурите

Фигура № 1: Географско положение и граници на община Гълъбово	12
Фигура № 2 Защитени територии в община Гълъбово.....	16
Фигура № 3 Заети и наети лица по икономическа дейност в %	25
Фигура № 4 „Селски, горско и рибно стопанство“	26
Фигура № 5 „Преработваща промишленост“	28
Фигура № 6,„Производство и разпределение на електрическа и топлинна енергия и на газообразни горива“	28
Фигура № 7 Строителство	29
Фигура № 8 Търговия, ремонт на автомобили и мотоциклети.....	30
Фигура № 9 Транспорт, складиране и пощи.....	30
Фигура № 10 Хотелиерство и ресторантьорство.....	31
Фигура № 11 Професионални дейности и научни изследвания	32
Фигура № 12 Хуманно здравеопазване и социална работа.....	33
Фигура № 13 Други дейности	33
Фигура № 14 Население под, във и над трудоспособна възраст	44
Фигура № 15 Възрастова структура в градовете.....	45
Фигура № 16 Възрастова структура в селата:	46
Фигура № 17 Естествен прираст на община Гълъбово по пол и години	47
Фигура № 18 Детска смъртност (умрели деца до 1 година) ‰	49
Фигура № 19 Население на 7 и повече навършени години по степен на завършено образование....	52
Фигура № 20 Икономическа активност и неактивно население по пол в община Гълъбово	54
Фигура № 21 Причини за хоспитализация на лицата до 18г.	56
Фигура № 22 Причини за хоспитализация на лица 18-65г.....	57
Фигура № 23 Причини за хоспитализиране на лица над 65г.	57
Фигура № 24 Регистрирани заболявания по обращаемост	58
Фигура № 25 Транспортна инфраструктура в община Гълъбово.....	70
Фигура № 26 Органиграма на общинска администрация Гълъбово	97
Фигура № 27 Квантифициран SWOT анализ/избор на стратегия	109
Фигура № 28 Проблемни полета и приоритети въздействие върху тях.	111
Фигура № 29 Приоритетните направления за икономическо развитие в общината	111
Фигура № 30 Стратегическа рамка.....	123

Списък на използваните съкращения

STEP -анализ	Анализ: на социалните, технологически, икономически, политически фактори
SWOT	Силни страни, слаби страни, възможности, заплахи (анализ)
БВП	Брутен вътрешен продукт
В и К	Водоснабдяване и канализация
ВЕИ	Възобновяеми енергийни източници
ДБТ	Дирекция „Бюро по труда“,
ДВ	Държавен вестник
ДГС	Държавно горско стопанство
ДЛС	Държавно ловно стопанство
ДМА	Дълготрайни материални активи
ДСП	Домашен социален патронаж
ЕВРОСТАТ	Европейска статистическа служба
ЕЗФРСР	Европейски земеделски фонд за развитие на селските райони
ЕИО	Европейска икономическа общност
ЕК	Европейска комисия
ЕС	Европейски съюз
ЕСИФ	Европейски структурни и инвестиционни фондове
ЕСФ	Европейски социален фонд ,
ЗГ	Закон за горите
ЗЗ	Защитена зона
ЗМСМА	Закон за местно самоуправление и местната администрация
ЗООС	Закон за опазване на околната среда
ЗРР	Закон за регионалното развитие
ЗТ	Защитена територия
ЗТСУ	Закон за териториално и селищно устройство
ЗУТ	Закон за устройство на територия
ИЗП	Използвана земеделска площ
ИКТ	Информационни и комуникационни технологии
МЗХ	Министерство на земеделието и храните
МИРГ	Местна инициативна рибарска група
МОСВ	Министерство на околната среда и водите
МРРБ	Министерство на регионалното развитие и благоустройството
МСП	Малки и средни предприятия
МУ	Методически указания за разработване на стратегически документи
НПО	Неправителствена организация
НПРР	Национален план за регионално развитие
НСИ	Национален статистически институт
НСРР	Национална стратегия за регионално развитие
ОВОС	Оценка за въздействието върху околната среда
ОДЗ	Областна дирекция „Земеделие“
ОП	Оперативна програма

ОПР	Общински план за развитие
ОПРР	Оперативна програма „Региони в растеж”
ОПРЧР	Оперативна програма „Развитие на човешките ресурси”
ОС	Общински съвет
ОДЗ	Областна Дирекция „Земеделие”
ОСР	Областен съвет за развитие
ОСтР	Областна стратегия за развитие
ОУП/ОУПО	Общ устройствен план/Общ устройствен план на община
ПРС Р	Програма за развитие на селските райони
ПИРО	План за интегрирано развитие на община
ПМС	Постановление на министерския съвет
ПП	Природен парк
ПРОПР	Програма за реализация на общинския план за развитие
ПУ	План за управление
ПУДООС	Предприятие за управление на дейности по опазване на околната среда
ПЧП	Публично-частно партньорство
РИОСВ	Регионална инспекция за околна среда и води
РПР	Регионален план за развитие
РСР	Регионален съвет за развитие
РЦВ	Район за целенасочено въздействие
СО	Селищно образование
СП,	Стратегически приоритети,
ТСБ	Териториално статистическо бюро
ТСУ	Териториално и селищно устройство
УДО	Управление на дейностите с отпадъци
УО	Управляващ орган на Оперативна програма
ЮИР	Югоизточен район от ниво 2

Увод

Планът за интегрирано развитие на община, съгласно измененията и допълненията на Закона за регионалното развитие от м. март 2020 г. е част от общата система за стратегическо планиране и програмиране на регионалното развитие, установена със законодателните разпоредби и в рамките на регионалната политика на България. Съгласно тази политика, Планът за интегрирано развитие на община Гълъбово, област Стара Загора, за периода 2021-2027 г., съгласно подхода „Отгоре - Надолу“ определя средносрочните цели и приоритети за развитието на Общината. Те следват и са в съответствие със стратегическите документи за развитие на нива „Национална стратегия за регионално развитие“ и „Интегрираната териториална стратегия за развитие на Югоизточен регион“, валидни за програмния период 2021 - 2027 г. Предвид изпълняваната Пътна карта за нов подход в политиката за регионално развитие, в настоящия документ са взети под внимание и новите подходи в прилагането на регионалната политика в страната.

Планът за интегрирано развитие на Община Гълъбово е стратегически средносрочен документ, който има за цел постигането на устойчиво социално-икономическо развитие по смисъла на „Устойчиво развитие на регионите“ на база на местните потенциали и сравнителни предимства на природния, материалния и социалния капитали на територията. За целта, ПИРО предлага устойчиви решения за обвързване в едно цяло както на усилията на местната администрация, така и тези на местната общност в техния общ стремеж за постигане на устойчиво социално - икономическо развитие.

Планът за интегрирано развитие на Община Гълъбово 2021 – 2027 г. е разработен в съответствие с Методически указания за разработване и прилагане на планове за интегрирано развитие на община (ПИРО) за периода 2021-2027 г. на Министъра на регионалното развитие и благоустройството от м. март 2020г.

В този смисъл разработката използва подходи, методи и принципи при разработването и приемането на ПИРО, които гарантират в значителна степен, че документа е в съответствие с нормативните изисквания в областта на регионалното развитие, както и с определените национални и регионални цели и приоритети на развитието в България. Настоящата разработка е съобразена със специфичните условия, ред и изисквания за прилагане на нормативните документи, свързани с местното самоуправление, териториалното устройство, опазването на околната среда, кадастъра и имотния регистър за територията на община Гълъбово.

В допълнение, като част от стратегическото планиране на местно и национално ниво ПИРО е разработен и в съответствие с целите на кохезионната политика на ЕС за периода 2021 -2027 г. и допринасят в максимална степен към цел на политиката 5 „Европа по-близо до гражданите чрез насърчаване на устойчивото и интегрирано развитие на градските, селските и крайбрежните райони и на местните инициативи“.

Съгласно чл.13, ал.1 от ЗРР, ПИРО определя средносрочните цели и приоритети за устойчиво развитие на общината и връзките и с други общини в съответствие с интегрираната териториална стратегия за развитие на региона за планиране от ниво 2 и общия устройствен план на общината. Разработен съгласно нормативните изисквания на ЗРР за срок от 7 години. Съгласно чл. 13, ал.2 ЗРР ПИРО осигурява пространствена, времева и фактическа координация и интеграция на различни политики и планови ресурси за постигане на дефинираните цели за трайно подобряване на икономическото, социалното и екологичното състояние на общинската територия. В този смисъл

Планът за интегрирано развитие на Община Гълъбово, следва да вземе предвид предвижданията на Общия устройствен план на общината, но до момента на приключване на работата по настоящия документ ОУП е на етап на разработване. В тази връзка ПИРО не може да се синхронизира с него. До колкото е възможно ПИРО отразява предвижданията на проекта ОУП по отношение на общата структура и преобладаващото предназначение на териториите, видът и предназначението на техническата инфраструктура и опазването на околната среда и обектите на културно-историческото наследство.

Планът за интегрирано развитие на Община Гълъбово, като стратегически документ обвързва сравнителните предимства и потенциал за развитие на местно ниво с ясно дефинирана визия, цели и приоритети за развитие, свързани общо от стремежа към по-висок жизнен стандарт на хората в общината и устойчиво развитие на територията.

При разработването на ПИР за Община Гълъбово 2021-2027 е възприет подходът за осигуряване на вътрешна връзка не само със стратегическите документи за регионално развитие на по-високите нива, но и на продължаващо влияние между досегашни стратегически документи на местно ниво. Поради несъмнено доброто качество на миналия Общински план за развитие на община Гълъбово за периода 2014 - 2020 г., в Планът за интегрирано развитие на Община Гълъбово 2021 - 2027 г. са възприети за доразвиване характерни положителни страни на досегашните стратегически разработки за Община Гълъбово.

В допълнение промените в стратегическата рамка за периода 2021 -2027 г. са заложили в Стратегия „Европа 2027” и „Териториален дневен ред на ЕС - 2027”, както и в националните документи - Национална програма за развитие „България 2027” и Националната програма за реформи.

Стратегия „Европа 2027”

Стратегията „Европа 2027” въвежда запомняща се формула за развитие през следващия планов период с еднозначни цели с количествени измерители. Съобразявайки се с тях и възможностите, България поема ангажменти, чрез Националната програма за реформи.

Споразумение за партньорство на Република България

Споразумението за партньорство 2021-2027 г., заедно с оперативните програми са стратегически документи, които задават приоритетите и целите за програмния период.

Дунавска стратегия на ЕС

Приоритетни области на България за стратегията са: (1) подобряване на достъпността, по и към Дунав и ефективното използване на енергийните ресурси; (2) подобряване качеството на водите, опазване на биоразнообразието, превенция и управление на риска; (3) повишаване на конкурентоспособността, чрез иновации, образование, култура, туризъм, мултикултурен диалог и съхраняване на регионалната идентичност и богатото културно наследство; (4) укрепване капацитета за управление, координация и партньорство на всички нива, повишаване на сигурността и интеграция на хората в неравностойно положение.

Национална програма за развитие „България 2027”

Националната програма за развитие: България 2027 (НПР БГ2027) е водещият стратегически и програмен документ, който конкретизира целите на политиките за развитие на страната до 2027 г. В НПР БГ2027 са формулирани 5 приоритета, детайлизирани в Част 2.2.

Национална стратегия за регионално развитие 2012-2022 г.

Националната стратегия за регионално развитие е основният документ, който определя стратегическата рамка на държавната политика за постигане на балансирано и устойчиво развитие на районите на страната и за преодоляване на вътрешнорегионалните и междурегионалните различия/неравенства в контекста на общоевропейската политика за сближаване и постигане на интелигентен, устойчив и приобщаващ растеж.

ПИРО на общината интерпретира и отразява приоритетите на Националната стратегия за регионално развитие по отношение на ключовите области на регионалното и местното развитие, свързани с повишаване на конкурентоспособността и заетостта, инфраструктурното развитие и достъпността, устойчивостта и социалното включване.

Национална концепция за пространствено развитие 2013-2025 г. (Актуализация 2019)

Националната концепция за пространствено развитие дава насоките за устройство, управление и опазване на националната територия и акватория, като едновременно с това създава предпоставки за пространствено ориентиране и координиране на секторните политики. Тази концепция се конкретизира на територията на община Гълъбово чрез Общия устройствен план на общината, който към момента на изготвяне на ПИРО е в процес на разработване и съгласуване с компетентните институции и Концепция за пространствено развитие на Община Гълъбово 2015-2025, приет и действащ документ.

Интегрираната териториална стратегия за развитие на Югоизточен регион

Интегрираната териториална стратегия за развитие на Югоизточен регион от ниво 2 за периода 2021-2027г. е стратегически планов документ, който определя общата политика, пространствена, икономическа и тематична рамка за развитие на региона. Тя отчита предвижданията на секторните стратегии на регионално ниво в областите на икономическото развитие, образование и наука, здравеопазване, социални услуги, транспорт, воден сектор, енергетика, широколентови комуникации, туризъм и околна среда. Целенасочените действия на ИТСП се фокусират върху увеличаване на конкурентните предимства на региона и догонване на средните показатели на региона с тези на водещите в национален мащаб, преодоляване на вътрешнорегионалните различия в икономическата и техническа инфраструктура, съхраняване и развитие на човешкия фактор и социалната сфера.

По отношение на изискванията на националното законодателство, следва да се вземе предвид факта, че с изменението на Закона за туризма през 2020г. се поставя изискване в програмите за реализация на ПИРО да се включи самостоятелен раздел, който да съдържа общинска програма за развитие на туризма. Тя следва да е съобразена с областната стратегия за развитие на туризма и националната стратегия за устойчиво развитие на туризма и стратегиите за развитие на отделните видове туризъм.

Към момента на приключване на работата по настоящата разработка стратегията за развитие на туризма на Област Стара Загора все още не е изготвена и приета, респективно Община Гълъбово няма изготвена и приета стратегия за развитие на туризма. В тази връзка в програмата за реализация на ПИРО са предвидени проекти насочени към развитието на туризма. На територията на община Гълъбово, няма курорти с национално значение, поради което не са планирани разходи за подобряване на предлаганите туристически дейности, общински обекти, услуги и продукти в национален курорт, каквито са изискванията на чл. 56а от Закона за туризма.

По отношение на останалите закони, имащи отношение към разработването на Плана за интегрирано развитие на Община Гълъбово, следва да се отбележи, че същите са взети предвид и намират своето отражение в настоящата разработка.

Отговорностите на институциите и партньорите за разработването и приемането ПИРО.

Финансирането на процеса на изработване, съгласуване с партньорите и актуализиране на ПИРО се осъществява от бюджета на общината и чрез средства от фондовете на Европейския съюз и други финансови източници, като кмета на общината ежегодно планира необходимите за целта финансови ресурси.

Кметът на общината организира изработването, съгласуването и актуализирането на ПИРО и осъществява координацията и контрола по процеса на неговото разработване и съгласуване.

Със заповед на кмета е сформирана работна група, която отговаря за подготовката, изготвянето и одобряването на ПИРО. Кметът носи отговорност за цялостната организация и действията по изготвянето на ПИРО. В работната група се включват максимален брой заинтересовани страни, а за останалите се осигурява непрекъснат публичен достъп до информация и възможност за излагане на становища на всички етапи от разработването и реализацията на ПИРО.

Работната група определи етапите, практическите действия и прие програма - график за изработването на ПИРО.

Планът за интегрирано развитие на Община Гълъбово бе обсъден и съгласуван със заинтересуваните органи и организации, с икономическите и социалните партньори, както и с физически лица и представители на юридически лица, имащи отношение към развитието на общината.

Съгласно заповед на кмета на общината бе проведено обществено обсъждане на проекта за ПИРО и на ЕО по реда на чл.20 от Наредбата за условията и реда за извършване на екологична оценка на планове и програми в случаите, в които такава оценка е била изисквана.

По преценка на работната група, постъпилите предложения и препоръки са отразени в проекта на ПИРО и по предложение на кмета Общинският съвет приема и одобрява Планът за интегрирано развитие на Община Гълъбово. Цялата документация на ПИРО е публична.

Планът за интегрирано развитие на Община Гълъбово се представя от кмета на общината пред Областния съвет за развитие в срок до три месеца от неговото приемане от Общинския съвет.

Планът за интегрирано развитие на Община Гълъбово и решението на Общинския съвет за неговото приемане се публикуват на страницата на общината в интернет, както и на портала за обществени консултации на Министерския съвет.

Общинският съвет, Общинската администрация, кметовете на кметства и кметските наместници, социалните и икономическите партньори, неправителствените организации, представителите на гражданското общество в общината участват в цялостния процес на наблюдение и оценка при спазване на принципа за партньорство.

Посредством ПИРО са определени проблемите, нуждите и потенциалите за развитие на общината и територията ѝ, които са взети предвид при разработването на инвестиционната програма, идентифицирането на проекти и финансови инструменти, включително и съфинансиране

от фондовете на Европейския съюз. Планирани са за изпълнение интегрирани подходи за териториално и градско развитие и местни инициативи, допринасящи за постигане на националните цели и приоритетите за регионално и местно развитие.

Планът за интегрирано развитие на Община Гълъбово е изработен за цялата територия на общината, като са определени зони за прилагане на интегриран подход за удовлетворяване на идентифицираните нужди и за подкрепа на потенциалите за развитие и на възможностите за коопериране със съседни общини.

Структура на Плана за интегрирано развитие на Община Гълъбово

Съгласно изискванията на ЗРР и в частност в съответствие с чл.13 от същия и Методическите указания за разработване и прилагане на ПИРО 2021-2027г. на МРРБ, структурата на Плана за интегрирано развитие на Община Гълъбово е съобразена с най-добрите практики за стратегическо планиране.

Настоящата разработка представя резултатите от проведените социално-икономическо проучване на база на актуални статистически данни и теренни анкетни проучвания. На тяхна база е изготвен анализ на територията, които представя настоящата ситуация и очертава тенденциите за бъдещо развитие, които отразени под формата на изводи. Всички предходно описани данни са в основата на формиране визия, цели и приоритети, както и мерки и дейности за реализация на ПИРО. Неразделна част от настоящата разработка са и приложенията, изготвени в процеса на разработка на ПИРО.

В съответствие с нормативните изисквания, структурата на ПИРО включва следните части:

Част I. Териториален обхват и анализ на икономическото, социалното и екологичното състояние, нуждите и потенциалите за развитие на Община Гълъбово

Част II. Цели и приоритети за развитие на Община Гълъбово за периода 2021-2027

Част III. Описание на комуникационната стратегия, на партньорите и заинтересованите страни и формите на участие в подготовката и изпълнението на ПИРО

Част IV. Определяне на зони за прилагане на интегриран подход за удовлетворяване на идентифицираните нужди и за подкрепа на потенциалите за развитие и на възможностите за сътрудничество с други общини -приоритетни зони за въздействие

Част V. Програма за реализация на ПИРО и описание на интегрирания подход за развитие

Част VI. Мерки за ограничаване изменението на климата и мерки за адаптиране към климатичните промени и за намаляване на риска от бедствия

Част VII. Необходими действия и индикатори за наблюдение и оценка на ПИРО

Част I. Териториален обхват и анализ на икономическото, социалното и екологичното състояние, нуждите и потенциалите за развитие на Община Гълъбово

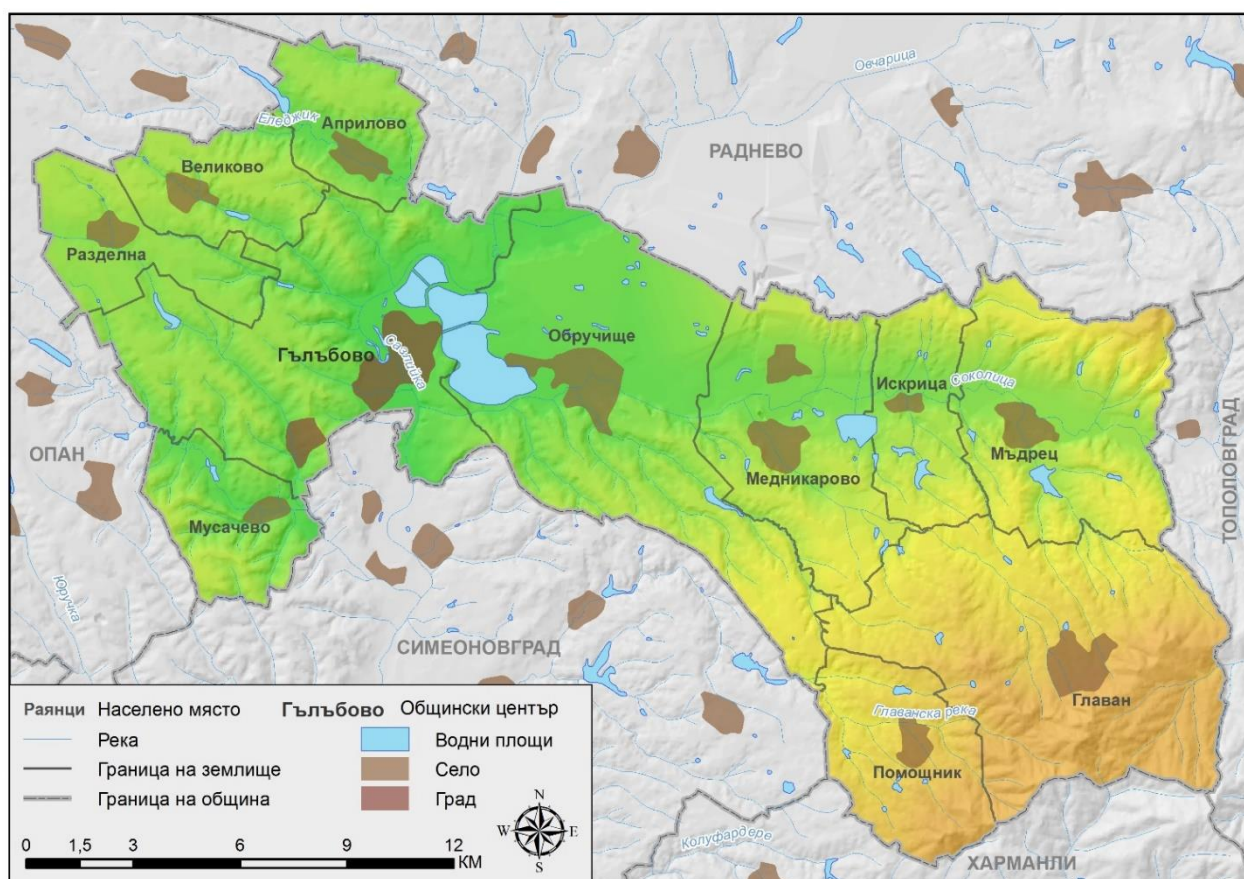
Настоящият анализ на икономическото, социалното и екологичното състояние, е изготвен с цел идентифициране на нуждите и потенциала за развитие на Община Гълъбово и е изготвен за територията на цялата община. Той отразява анализирани данни от националната статистика, както

и резултати от проведено анкетно проучване сред значими заинтересовани страни в процеса на планиране.

ОБЩА ХАРАКТЕРИСТИКА/ПРОФИЛ НА ОБЩИНАТА:

Община Гълъбово се намира в Югоизточна България, като територията ѝ обхваща част от Горнотракийската низина и Сакар планина. Общината е разположена в югоизточните части на област с административен център Стара Загора и се причислява към Южния централен район. Заема площ от 348,8 км², което представлява 6,8% от територията на областта, 1,55% от територията на района за планиране и 0,31% от тази на страната.

Северната граница на общината е община Раднево, а южната с общините Симеоновград и Харманли (които попадат в обхвата на област Хасково). На запад община Гълъбово граничи със землището на община Опан, а на изток с Тополовград.



Фигура № 1: Географско положение и граници на община Гълъбово

Община Гълъбово отстои на 63 км от държавната граница с Република Гърция и на 75 км от границата с Република Турция. Общинският център град Гълъбово отстои на 217 км от столицата и на 37 км от областния център Стара Загора. Вътрешнообщинските транспортни връзки се осигуряват предимно от третокласни и общински пътища. През територията на общината преминава и второкласният републикански път II-55 Велико Търново – Свиленград.

Селищната мрежа включва 11 населени места: град Гълъбово, които е и административен център и 10 села – Априлово, Великово, Главан, Искрица, Медникарово, Мусачево, Мъдрец, Обручище, Помощник и Разделна.

Община Гълъбово е със средна надморска височина 171 м. и абсолютни височини в границите от 100 до 370 м. Релефът е предимно равнинен, но в източната и западна част на територията ѝ има разположени ниски хълмове, тъй като в територията ѝ се включва част от Сакар планина. Нарастване на надморската височина се наблюдава в посока югоизток.

Според морфографската подялба на страната територията на общината принадлежи към Горнотракийската низина, а най-югоизточната част – към Сакар планина.

Съвременният релеф отразява сложния геоложки строеж на територията и формирането му е свързано с проявата на денудационни, ерозионни и акумулационни процеси.

Основно релефът на общината е представен от морфоструктурата на Балканидите. Горнотракийската низина представлява грабеновидно понижение, което в източната си част леко потъва и в наши дни.

През Плиоцена Горнотракийската низина е била дъно на езерен басейн, в който се наблюдава значителна алувиално-дървесна акумулация. Характерните особености на района и процесите през неотектонската епоха са довели до формирането на лигнитни въглища, образуващи пластове, залягащи на неголяма дълбочина. През Кватернера около река Сазлийка са се образували кватернерни речни тераси. Ландшафтните комплекси, които са се формирали през холоцена, на територията на община Гълъбово са силно повлияни от антропогенната дейност, най-вече добива на полезни изкопаеми, при който са създадени големи позитивни и негативни форми на релефа.

Палеогеографското развитие на територията на общината предопределя и наличието на полезни изкопаеми. Основният минерално-суровинен ресурс, с който разполага община Гълъбово, са лигнитните въглища. Лигнитните въглища са в основата на водещите икономически отрасли в общината – въгледобив и електропроизводство. Те са част от Източно-маришкия каменно-въглен басейн (площ около 200 кв.км; около 2,6 млрд. т, разположени в пласт с дебелина 30 м; представляващи 57% от въглищните запаси на България), разположен на териториите на общини Гълъбово и Раднево. Въглищните пластове са в три продуктивни хоризонта и са плитко разположени. Добиват се по открит способ, което е и основната причина териториите за добив на полезни изкопаеми да заемат 17,6 % от общата площ на община Гълъбово.

Според климатичното райониране на България, територията на община Гълъбово попада в преходно-континенталния район на Умерено-континенталната климатична област. Климатът се формира под влиянието на разнообразни фактори, сред които са релеф, наличието на водни басейни, естествена горска растителност и антропогенна дейност.

Средните годишни температури за района са около 12° С с незначителни различия по територията. Годишната температурна амплитуда е 21-23° С. Средноянуарските температури, са 1,2° С, а юлските – 23,9° С.

Режимът на валежите съответства на преходно-континенталния характер на климата и показва количество в диапазона 550-650 мм. Тенденция за нарастване се наблюдава в посока югоизток към Сакар планина, където нараства и надморската височина. Максимумът на валежите е през пролетните (май и юни) и зимните (ноември и декември) месеци, а минимумът в края на лятото и началото на есента (септември) и през пролетта (февруари и март). Валежите от сняг са сравнително редки и снежната покривка се задържа до 10-15 дни, като на изток става по-неустойчива. Средномесечната относителна влажност на въздуха има стойности, които са

характерни за равнинната част на страната – около 70%. През зимните месеци тя се увеличава до 80-84%, а през летните спада до 60-62%.

В района най-често духат слаби ветрове, със скорост 0-2 м/сек, а посоката им е север, североизток. Планините, които обграждат равнината, в която се намира община Гълъбово, действат като естествена преграда за силните ветрове. Поради температурните разлики между равнинната и хълмистата област много често през дни със слаб вятър се наблюдава денонощен цикъл на изменение. По долината на река Сазлийка духа местният вятър беломорец.

Добивната дейност на територията на общината е предпоставка за влошаване качеството на атмосферния въздух.

Общината разполага с агроклиматичен потенциал за отглеждане на зърнени, фуражни, технически култури и трайни насаждения.

Климатичните условия благоприятстват отглеждането на средно топлолюбиви, среднокъсни култури, в т.ч. царевица, фасул, соя, слънчоглед, цвекло.

Данните на www.solargis.info за териториалното разпределение на хоризонталната слънчева радиация дават основание да се твърди, че в района съществува значителен потенциал за използването на слънчевата енергия в качеството ѝ на възобновим източник на енергия.

По отношение вятъра като източник на енергия, територията на общината попада в зона А (съгласно доклад на Агенцията за устойчиво енергийно развитие), която е с относително нисък потенциал за добив на ветрова енергия.

Речната мрежа на територията на община Гълъбово се отнася изцяло към източнобеломорския водосборен басейн на Беломорска отточна област. Развитието ѝ е свързано с тектонските движения и пукнатинните системи на скалната подложка. Общината е относително богата на водни запаси – 3,5% от територията ѝ е заета от водни течения и водни площи.

Мрежата от повърхностни води се формира от водосбора на река Сазлийка и нейните притоци – р. Овчарица и р. Соколица. Река Сазлийка тече в южна посока и събира водите на други по-малки реки и потоци, чиито дебит през летните месеци осезаемо намалява, а през дъждовните периоди достига до 16 м³/сек.

Река Сазлийка е ляв приток на река Марица и води началото си от местността „Големаново“ на Сърнена Средна гора, която е извън пределите на община Гълъбово. Река Сазлийка има дължина от 145,4 км, обща водосборна площ от 3293 кв.км и залесеност от 38%. Средногодишният ѝ отток е 10,14 м³/сек, а модульт на оттока 3,61 л/сек на кв.км.

Друг воден ресурс в района на община Гълъбово е река Соколица, ляв приток на р. Сазлийка. Реката извира в южното подножие на връх Боговец на планината Сакар, извън границите на община Гълъбово. Реката тече на север до село Орлов дол в дълбока долина, всечена в младолевантийска акумулационна повърхнина. След това завива на запад и протича в широка долина с малък надлъжен наклон покрай селата Мъдрец, Искрица, Медникарово и Обручище. Река Соколица преминава непосредствено до ТЕЦ „Марица Изток 3“ и е един от водоизточниците за централата. Влива се в река Сазлийка южно от град Гълъбово и когато речният поток е достатъчно силен, се осъществява отклонение на вода от реката към язовир „Розов кладенец“ до ТЕЦ „БРИКЕЛ“ ЕАД.

В р. Сазлийка и р. Соколица се вливат други малки реки и дерета – Голяма, Селска, Чакърлийска, Градецка, Поповска, Лозанска, Памушко дере, Касап дере, Юрт дере и др. Някои от тях през летните месеци пресъхват, а през дъждовните периоди дебитът им достига 1-16 м³/с.

Язовир „Розов кладенец“ се намира източно от гр. Гълъбово. Общият му обем е 18,6 млн. м³, полезният обем - 13,3 млн. м³ и залятата площ 3,6 хил.дка. Захранва се предимно от водите на р. Соколица.

Язовир „Червена река“ се намира на 5 км югоизточно от ТЕЦ „Марица Изток 3“, близо до с. Искрица. През зимния период, когато нивата на речните потоци са високи, водоемът се захранва от р. Соколица през помпена станция. Капацитетът на язовира е 1 000 000 м³, което е достатъчно количество за водоснабдяване на електроцентралата в продължение на шест месеца.

Общият брой на язовирите на територията на общината е 47 от които 22 държавни, 2 частни и 23 общински, от които 10 са концесионирани.

Общите естествени ресурси на подземните води се оценяват на около 8100 л/сек на км². Средният модул на подземния отток е 3,0 – 3,2 л/сек на км². Подземните води в поречието на река Сазлийка се използват интензивно предимно в частните стопанства, както за комунално-битови, така и за селскостопански цели.

На 2 км южно от Гълъбово от олигоценски пясъчници на дълбочина 345-365 м се появява вода с дебит 5 л/сек и температура 30° С.

Подземните води в кватернера са разпространени в алувиалните отложения на реките Овчарица, Соколица, Сазлийка и Блатница.

Според почвено-географското райониране на България (Нинов, 1997 г.) почвите в община Гълъбово попадат в Среднотракийско-Тунджанската провинция на Балканско-Средиземноморската почвена подобласт. Преобладаващите почви на територията на общината са черноземни смолници с мощен хумусен слой, подходящи за отглеждането на зърнени и зеленчукови култури. Канелените горски почви са представени главно от излужени и оподзолени канелени горски почви. При разчленен релеф смолниците заемат по-слабо дренираните места, а склоновете са заети от канелените горски почви. По поречието на р. Сазлийка и нейните притоци разпространение имат алувиалните почви.

В земеделските територии, преобладават почви от 4-та до 6-та категория – от такива със среднопродуктивни възможности до лоши и непригодни за земеделско ползване. Почвите, които притежават добри до средни продуктивни възможности, заемат ограничени размери. Това се дължи до голяма степен на антропогенната дейност и широкият добив на полезни изкопаеми, които благоприятства замърсяването на почвите.

Във фитогеографско отношение, територията на община Гълъбово се отнася към Тракийската провинция на Европейската широколистна горска област. В миналото районът е бил покрит с гъсти широколистни гори, но в процеса на антропогенизация на мястото на някои горски екосистеми са създадени агроекосистеми или пък по естествен път са възникнали вторични горски, храстови и тревни формации.

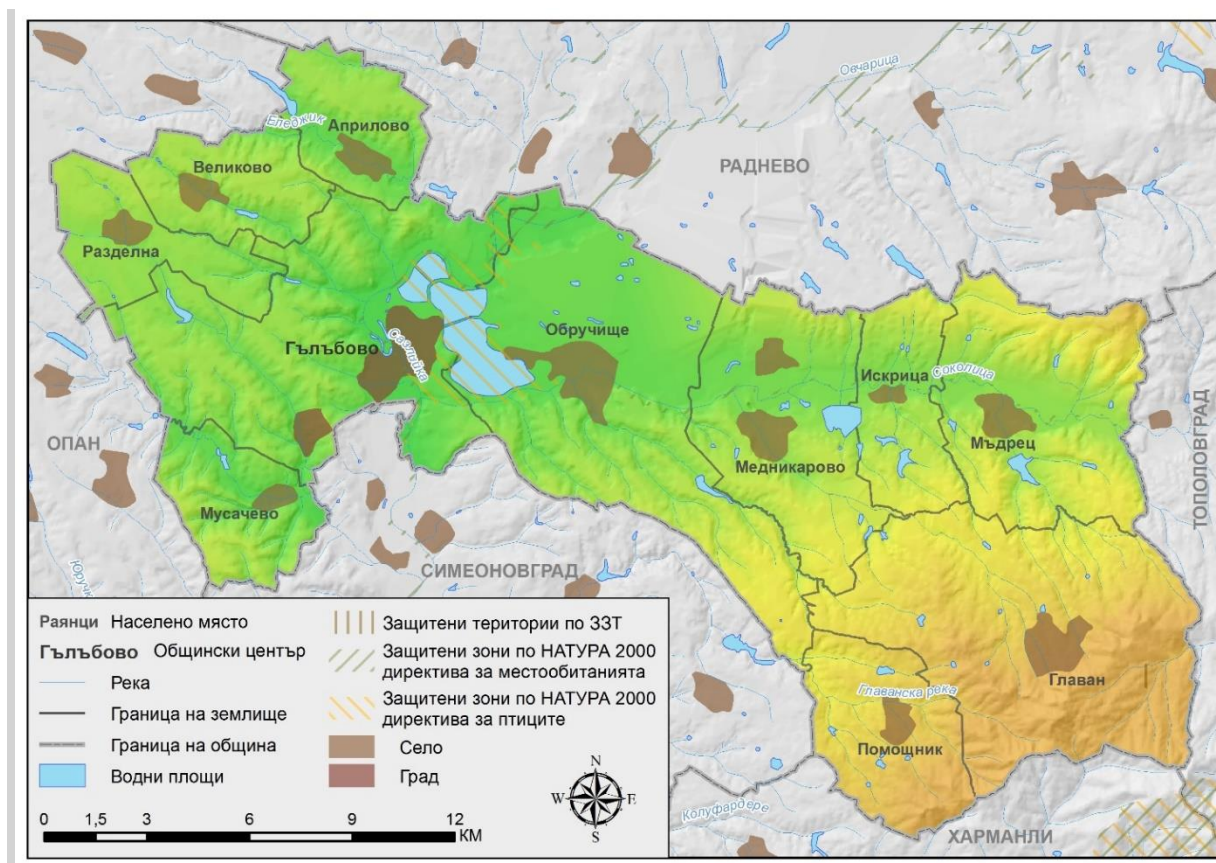
Горският фонд на територията на общината възлиза на 18,6%. Основната част от естествените гори в общината се намира в югоизточния и край и в терасите на реките. Наблюдава се наличието на следните видове, в резултат на осъществена горска рекултивация: *Pinus nigra* (черен бор), *Quercus vidra* (черен дъб), *Quercus robur* (летен дъб), *Betula pendula* (бяла бреза), *Tilia tomentosa* (сребролиста липа), *Platanus acerifolia* (хибриден платан), *Robinia pseudoacacia* (бяла акация). Единично и групово участие имат и следните видове: *Fraxinus ornus* (мъждрян), *Fraxinus oxycarpa* (полски ясен), *Populus Heuroamericana* (топола), *Ailantus glandulosa* (айлант). От храстите различна

степен на участие имат видовете: *Syringa vulgaris* (люляк), *Amorha fruticosa* (аморфа), *Tamarix tetrandra* (тамарикс), *Ligustrum vulgare* (птиче грозде) и др. Най-често срещаните храсти са драка, смрадлика, шипка и дрян, по-рядко черното грозде и чашкодрян. Тревната растителност е представена от: невен, глухарче, бъз, лайка, мента, маточина, пелин.

Животинският свят в общината е от централно-европейски тип. Характерни представители на фауната са следните: птици- бухал, врабче, врана, гарван, гълъб, кукувица, кукумявка, сврака, славей, чухал, щъркел, ястреб и орел; диви животни - таралеж и невестулка; влечуги: обикновен смок, смок-стрелец, водна змия, гущер, пепелянка и усойница. За обезлесените полски и открити територии е характерно наличието на по-ограничен брой животински видове. Там се срещат най-често заек, обикновена полевка, полска мишка, лалугер, полска яребица, пъдпъдък, розов скорец, колхидски фазан, дропла и др.

Елементи на националната екологична мрежа – Защитени територии

С Решение №112/02.03.2007 г. Министерски съвет приема списък на защитените зони за опазване на дивите птици и списък на защитените зони за опазване на природните местообитания на дивата флора и фауна, в които фигурират язовир „Розов кладенец“ и реките Сазлийка и Соколица. Язовирът попада в списъка на защитените зони за опазване на дивите птици на територията на Старозагорска област (по НАТУРА 2000), а реките в списъка на защитените зони за опазване на природните местообитания и на дивата флора и фауна на територията на Старозагорска област.



Фигура № 2 Защитени територии в община Гълъбово

Заради топлите води на язовир „Розов кладенец“, край него се събират над 65 вида птици, които са интересен обект за наблюдение. Той е орнитологично важно място за зимуването на малкия

и големия корморан (*Phalacrocorax pygmaeus*, Ph. Carbo) и световно застрашените кървоглав пеликан (*Pelecanus crispus*) и белоока потапница (*Aythya nyroca*). Срещат се и още два световно застрашени вида – белошипата ветрушка (*Falco naumanni*) и ливадния дърдавец (*Crex crex*).

СЪСТОЯНИЕ НА МЕСТНАТА ИКОНОМИКА:

Регионални характеристики.

Особеностите на икономическото развитие на община Гълъбово следва да се разглеждат като резултат от влиянието на редица фактори от природно, социално и демографско естество. Сред най-важните фактори, оказващи влияние върху местната икономика се открояват: особеностите на природно-географския потенциал, характерът на протичащите демографски процеси, степента на изграденост на различните видове инфраструктура, наследените производствени традиции на местното население и др.

Важна група фактори, оказващи значително влияние върху икономическото развитие на дадена територия представляват т.нар. „външни фактори“, които са „външни“ за дадена териториална единица. Пример за фактор, отнасящ се към тази група е световната финансова и икономическа криза, в следствие на пандемията от Ковид 19, чието негативно влияние ще се отчита още дълго време и ще оказва влияние върху процесите на развитие през целия планов период 2021-2027г.

Обхвата на настоящия анализ, разглежда динамиката на основни икономически показатели, отчитайки съществуващата зависимост в развитието между различните териториални нива. Следва да се подчертае, че икономическото развитие на община Гълъбово е част от процесите, проявяващи се на по-високи териториални нива в страната – областно, регионално (NUTS2) и национално. В тази връзка в Таблица № 1 са показани и в следствие анализирани основни ключови икономически показатели за област Стара Загора.

Таблица № 1 Показатели за икономическо развитие на област Стара Загора

Показатели	2015	2016	2017	2018	2019
					16 276
Среден списъчен брой на наети лица по трудово и служебно правоотношение (брой)	101 646	104 411	105 851	105 668	103 029
Средна годишна работна заплата на наетите лица по трудово и служебно правоотношение (лв.)	10 667	11 250	12 248	13 190	13 914
Коефициент на икономическа активност - 15 - 64 навършени години (%)	66.9	65.0	72.3	72.7	75.7
Коефициент на заетост - 15 - 64 навършени години (%)	60.3	61.1	70.1	71.0	74.7
Коефициент на безработица (%)	9.7	5.9	3.0	(2.3)	(1.4)

Показатели	2015	2016	2017	2018	2019
Регистрирани в бюрата по труда безработни лица към 31.12. (брой)	12 387	8 877	7 436	6 134	6 354
Относителен дял на населението на възраст между 25 и 64 навършени години с висше образование (%)	22.6	18.6	17.8	19	20.7
Относителен дял на населението на възраст между 25 и 64 навършени години със средно образование (%)	59.8	66.5	67.3	63.0	60.6
Относителен дял на населението на възраст между 25 и 64 навършени години с основно и по-ниско образование (%)	17.6	14.9	15	18	18.7
Чуждестранни преки инвестиции в нефинансовите предприятия към 31.12. (хил. евро)	1023382.2	920971.3	905945.8	929285.0	971972.4
Разходи за придобиване на ДМА (хил. лв.)	862448	674448	779391	829012	890117
Оборот (хил. лв.)	9 401 695	9 345 193	10050793	10403312	10921239
Произведена продукция (хил. лв.)	7 027 765	6 996 670	7 650 784	7 974 252	8 412 482
Добавена стойност по факторни разходи (хил. лв.)	2 792 589	2 961 791	3 345 395	3 283 560	3 547 453
Относителен дял на предприятията с до 9 заети лица в общия брой предприятия (%)	92.1	92.1	91.8	92.1	92.3
Относителен дял на предприятията с 10-49 заети лица в общия брой предприятия (%)	6.5	6.6	6.7	6.5	6.4
Относителен дял на предприятията с 50-249 заети лица в общия брой предприятия (%)	1.2	1.2	1.2	1.2	1.1
Относителен дял на предприятията с повече от 250 заети лица в общия брой предприятия (%)	0.2	0.2	0.3	0.2	0.2
Дължина на автомагистралите (км)	92	92	92	93	93
Дължина на първокласните пътища (км)	167	167	167	167	167
Дължина на второкласните пътища (км)	215	215	215	215	215
Дължина на третокласните пътища (км)	433	433	433	429	429
Дължина на железопътните линии (км)	262	262	261	261	261
Разходи за научноизследователска и развойна дейност (НИРД) - хил. лв.	19 430	18 407	18 704	24 686	27 449
Персонал, зает с научноизследователска и развойна дейност (НИРД) - брой	1 286	1 443	1 370	1 633	1 610
Относителен дял на домакинствата с достъп до интернет (%)	61.4	66.7	66.8	71.4	77.9

Източник: Национален статистически институт 2021г./ поради малкия обем на извадката стойностите, оградени в скоби, не са достатъчно точни.

Област Стара Загора е на второ място в страната след столицата по произведен БВП на човек от населението. Това е резултат от разположения на територията на областта енергиен комплекс, значителна част от които е разположен на територията на община Гълъбово. През 2018 г. той достига 17,3 хил. лв./човек, но през последните години ръстът е относително бавен. Средната годишна брутна заплата достига 13,2 хил. лв. през 2018 г. след ръст от 32% в последните пет години, което отрежда на областта трето място в страната след столицата и област София. Независимо от високото ниво на БВП и средни заплати доходите на домакинствата остават под средните за страната - след минимално подобрене в последните две години те достигат 5,6 хил. лв. средно на лице от домакинство за 2019 г. От гледна точка на индикаторите за бедност Стара Загора има почти идентични на средните за страната стойности - 23% от домакинствата в областта са под националната линия на бедност, а с материални лишения живеят 20%.

Това обаче не води до преодоляване на съществуващите дефицити в образователната структура на работната сила. Икономиката на област Стара Загора е сред лидерите по стойност на произведената продукция и привлича относително голям обем инвестиции.

Безработицата в област Стара Загора е на изключително ниско ниво през 2019 г. Коефициентът безработицата сред населението на 15 и повече години спада от 11% през 2014 г. до 1,4% през 2019 г., което е най-ниска стойност след отчетената в София област. Заедно с ниската безработица пазарът на труда в областта се характеризира и с много висок коефициент на заетост на населението на възраст между 15 и 64 години - близо 75% при 70% средно за страната. Делът на работоспособното население с висше образование леко се повишава до 21% през 2019 г., но остава значително под средния за страната от 28%. Малко над средния обаче е делът на работната сила с основно и по-ниско образование - близо 19%, като в последните три години има постепенно влошаване на показателя. Коефициентът на демографско заместване на напускащите пазара на труда с новонавлизащи - съотношението на населението на възраст 15-19 години към това на 60-64 години, е 69%, което е индикатор за бъдещо свиване на размера на работната сила.

През 2019 г. произведената продукция в областта е относително висока, като бележи ръст спрямо 2018г. и с това се нарежда на пето място след София град, София област и областите Бургас и Пловдив. Преките чуждестранни инвестиции с натрупване към края на 2019, показват лек ръст, но остават относително непроменени през изминалите пет години. Незначително, но има увеличение на разходи за научноизследователска и развойна дейност. Разходите за придобиване на ДМА постепенно нарастват, но също остават относително постоянни.

Тъй като през територията на областта преминава автомагистрала „Тракия“, делът на магистралите и първокласните пътища в общата пътна инфраструктура на областта е висок - 29% в сравнение с 19% средно за страната. През последните години обаче се наблюдава чувствително влошаване на качеството на пътната мрежа.

Гъстотата на пътната мрежа на област Стара Загора е сходна със средната за страната - 17,5 км/100 кв. км от територията на областта, като се увеличава в последните години. Висока е и гъстотата на железопътната мрежа - 5,1 км/100 кв. км от територията на фона на 3,6 км средно за страната.

През последните години се разширява достъпът до високоскоростен интернет, като през 2019 г. с такъв вече разполагат 78% от населението.

Състояние на общинската икономика.

Обща характеристика:

Икономическото развитие на община Гълъбово е свързано основно с наличието и развитието на природните залежи на въглища. Основният минерално-суровинен ресурс, с който разполага общината са лигнитните въглища, които са в основата на въгледобива и електропроизводството. Залежите на въглища на територията на община Гълъбово представляват 57% от въглищните запаси на България, а териториите за добив на полезни изкопаеми заемат 17,6% от общата площ на община Гълъбово.

Вторичния сектор на икономиката в лицето на добивната промишленост и електропроизводството, преноса на електроенергия и енергоремонта са водещи икономически отрасли и дейности в общината. Територията е наситена с електроенергийна инфраструктура от най- висок клас поради наличието на три топлоелектрически централи, чиято произведена електроенергия се транзитира от преносната мрежа на страната и се осъществява във връзка с действащата в момента национална енергийна стратегия.

Аграрния сектор се развива сравнително добре на базата на използването на местните поземлени ресурси, като животновъдството е по-слабо развито от растениевъдството. Растениевъдството се основава на отглеждането на зърнено-житни и маслодайни култури, пипер, домати, картофи, дини, пъпеши, ябълки, фасул и др. Животновъдството в община Гълъбово се развива предимно в лични стопанства, без да има достатъчно на брой обособени стопанства. Въпреки това животновъдните дейности са с традиции в региона. Приоритетно на територията на общината са секторите млечно говедовъдство, свиневъдство и овцевъдство. Основната форма на собственост в аграрния сектор е частната.

Като водещ отрасъл на територията на община Гълъбова, Промишлеността има и водещо място по отношение и на броя на наетите лица. Най-големите работодатели в общината са предприятията от минно-енергийния комплекс: - „Мини Марица Изток” АД, „Брикел” ЕАД, „КонтурГлобал“ - ТЕЦ „КонтурГлобал Марица изток3”, „Енергоремонт – Гълъбово” АД, AES БЪЛГАРИЯ - ТЕЦ „AES– Гълъбово“.

На територията на общината към момента функционират и други предприятия и стопански субекти, които формират тенденциите в икономическото развитие и пазара на труда на общината, като:

- „Евро Ойл“ ООД
- „Роси“ ЕООД
- „Енемона – Гълъбово“ АД
- „Ню гейм амюзмънт“ ООД
- „АМК – 2002“ ООД
- „Марица изток – Автотранспорт“ ЕООД
- „Дила“ ЕООД
- „Нико“ ЕООД
- „КНАУФ България“
- „ИНТЕРТЕД“ – АД
- ЕТ „ДАНИКО - ДРАЛЧО ДОНЕВ“

- МИНИ МАРИЦА ИЗТОК – Рудник Трояново 3
- ЕТ „ЗААРА - ЯНЧО ИВАНОВ“
- ЕТ „ВЕСНА - ЕНЧО КАРАВЕЛОВ „
- „РУДИН“ -ООД
- "ЗААРА - УАЙН" -ООД
- „АГРО ИНВЕСТ ИД“ - ООД

Развитие на отрасловата структура на общинско ниво:

От данните представени в Таблица № 2 е видно, че общия брой на нефинансовите предприятия на територията на общината през наблюдавания период на 2015-2019 г. се запазва с незначителни колебания през годините. За разлика от предишния наблюдаван период от ОПР 2014-2020г., където е констатирано намаляване на броя на предприятията

Таблица № 2 Брой на нефинансовите предприятия по икономически дейности за периода 2015-2019г.

Икономически дейности	Брой/Предприятия				
	2019	2018	2017	2016	2015
Селско, горско и рибно стопанство	43	37	37	35	38
Добивна промишленост	-	-	-	-	-
Преработваща промишленост	23	23	20	26	25
Производство и разпределение на електрическа и топлинна енергия и на газообразни горива	7	8	8	8	7
Доставяне на води; Канализационни услуги, управление на отпадъци и възстановяване	3	3	3	3	3
Строителство	15	15	13	19	22
Търговия; Ремонт на автомобили и мотоциклети	150	151	148	152	151
Транспорт, складиране и пощи	62	66	67	68	68
Хотелиерство и ресторантьорство	26	28	28	27	27
Създаване и разпространение на информация и творчески продукти; Далекосъобщения	3	..
Операции с недвижими имоти	4	4	4	4	4
Професионални дейности и научни изследвания	10	10	9	10	7
Административни и спомагателни дейности	5	3	..
Образование	-	-
Хуманно здравеопазване и социална работа	13	14	14	13	15
Култура, спорт и развлечения	6	4	4
Други дейности	15	15	13	15	16

Икономически дейности	Брой/Предприятия				
	2019	2018	2017	2016	2015
ОБЩО:	382	384	376	390	389

Източник: Национален статистически институт 2021г./ ".." конфиденциални данни, "-" няма случай

Макар и незначително, но повишаване с 5 броя спрямо 2015г. се констатира в икономическа дейност „Селско, горско и рибно стопанство“. Най-голям е броя на нефинансовите предприятия в дейност „Търговия; Ремонт на автомобили и мотоциклети“ – 150, като в наблюдавания период не се регистрира съществено движение, следвани от „Транспорт, складиране и пощи“, при които се наблюдава намаление с 6 броя спрямо 2015г.

Таблица № 3 Групи предприятия според броя на заетите в тях лица

Групи предприятия според заетите в тях лица	общо	Микро до 9 заети	Малки от 10 до 49	Средни от 50 до 249	Големи над 250
2015	389	348	30	6	5
2015	389	348	30	6	5
2016	390	351	29	6	4
2017	376	337	29	6	4
2018	384	346	29	5	4
2019	382	345	28	5	4

Източник: Национален статистически институт 2021г./ ".." конфиденциални данни, "-" няма случай

За последните пет обработени години 2015- 2019 по данните на НСИ е видно, че най-голям е броя на микро предприятията с до 9 заети лица. Относително постоянен е броя във всички групи предприятия, като през наблюдавания период се регистрират незначителна динамика. Този факт до голяма степен определя застой в развитието по отношение на увеличаване на броя на предприятията. Територията на община Гълъбово е облагодетелствана от наличието на средни и големи предприятия, съгласно данните в Таблица № 4 е видно, че именно тези предприятия осигуряват основната заетост на територията на общината.

Таблица № 4 Заети и наети лица по групи предприятия според заетите в тях лица

Групи предприятия според заетите в тях лица		общо	Микро до 9 заети	Малки от 10 до 49	Средни от 50 до 249	Големи над 250
2015	Заети	4 972	633	682	624	3 033
	Наети	4 656	353	667	623	3 013

2016	Заети	4 614	630	633	622	2 729
	Наети	4 300	351	620	618	2 711
2017	Заети	4 668	639	605	618	2 806
	Наети	4 330	352	582	611	2 785
2018	Заети	4 676	634	616	561	2 865
	Наети	4 344	350	600	545	2 849
2019	Заети	4 692	613	561	559	2 959
	Наети	4 360	335	546	535	2 944

Източник: Национален статистически институт 2021г.

Заетите лица включват наетите и самонаетите лица, ангажирани в дадена производствена дейност, попадаща в производствените граници на системата. Те се използват за изчисление на коефициентите на заетост и икономическа активност, докато наети лица са работещи за дадена институционална единица и получават възнаграждение за вложения труд. В тази връзка анализа на заетите и наети лица по групи предприятия според заетите в тях лица показва лек спад спрямо 2015 г., с по - малко от един процент (0,87%).

Прави впечатление, че броя на заетите и наетите лица при малките, средните и големите предприятия е с несъществена разлика, която най- вероятно се отчита от лицата по майчинство или в неплатен отпуск. При микро предприятията се наблюдава обаче съществена разлика между, заетите 13% и наетите лица 7%. Причината за тази разлика, най- често се регистрира от лицата над 15г. наети при родителите си и които не получава възнаграждение.

Динамиката в групите предприятия е несъществена през всички наблюдавани години, като през 2019 г. 63% от заетите са в големите предприятия, като процента за останалите групи предприятия е между 11 и 13%.

Таблица № 5 Заети и наети лица по икономическа дейност

Икономически дейности	Заети лица ¹	Наети лица ¹	Заети лица ¹	Наети лица ¹	Заети лица ¹	Наети лица ¹	Заети лица ¹	Наети лица ¹	Заети лица ¹	Наети лица ¹
	2019		2018		2017		2016		2015	
Селско, горско и рибно стопанство	126	93	117	92	133	106	127	101	126	95
Добивна промишленост	-	-	-	-	-	-	-	-	-	-
Преработваща промишленост	871	840	1265	1238
Производство и разпределение на електрическа и топлинна енергия и на газообразни горива	2 081	2 076	2 090	2 085	2061	2054	2059	2054	2009	1999
Доставяне на води; Канализационни услуги,

Икономически дейности	Заети лица ¹	Наети лица ¹	Заети лица ¹	Наети лица ¹	Заети лица ¹	Наети лица ¹	Заети лица ¹	Наети лица ¹	Заети лица ¹	Наети лица ¹
	2019		2018		2017		2016		2015	
управление на отпадъци и възстановяване										
Строителство	60	49	65	55	64	49	68	49	286	266
Търговия; Ремонт на автомобили и мотоциклети	408	283	464	333	508	379	523	404	457	336
Транспорт, складиране и пощи	383	309	389	323	352	298	345	300	427	389
Хотелиерство и ресторантьорство	77	59	58	34	69	43	64	37	60	33
Създаване и разпространение на информация и творчески продукти; Далекосъобщения	9
Операции с недвижими имоти	6	..	7	..	6	4	..
Професионални дейности и научни изследвания	12	..	11	..	9	-	10	-	7	-
Административни и спомагателни дейности	-
Образование	-	-	-	-	..	-	..	-	-	-
Хуманно здравеопазване и социална работа	135	125	141	131	140	129	140	131	140	126
Култура, спорт и развлечения	27	..	26
Други дейности	17	3	19	..	16	..	17	..	20	..
ОБЩО:	4 692	4 360	4 676	4 344	4668	4330	4614	4300	4972	4656

Източник: Национален статистически институт 2021г. * 1 Данните са изчислени в еквивалент на пълна заетост, ".." конфиденциални данни, "-" няма случай

Данните във Фигура №3, показват, че най-голям е броя на зетите, респективно на наетите лица в сектор „Производство и разпределение на електрическа и топлинна енергия и на газообразни горива“ с 44,35 %, следвани от „Търговия; Ремонт на автомобили и мотоциклети“ с 8,70% и „Транспорт, складиране и пощи“ със 8,16%. Зетите и наетите в останалите икономически дейности са под 3% и не са обект на анализиране, предвид ниските им стойности, респективно влияние за икономическо развитие.

Фигура № 3 Заети и наети лица по икономическа дейност в %



Източник: Национален статистически институт 2021г.

Структурата на икономиката в община Гълъбово се определя от настъпилите социално-икономически условия през последните 20 години. Анализът и оценката на общинската икономика, направени в ОПР 2014-2020, показват проблеми в развитието на стопанската дейност. Констатирано е известно повишение на икономическата активност през периода след 2007 г. в сравнение с предходните години, но като цяло е направен извода за незадоволително състояние на местната икономика, която се запазва през годините.

7 години по-късно основните икономически показатели за развитие на територия на общината, показани в Таблица №6, очертават тенденции на икономическото развитие и една относителна постоянност на преобладаващо повишаване на стойностите на икономическите показатели.

Таблица № 6 Основни икономически показатели за периода 2015-2019г.

Основни икономически показатели	мерна единица	2015	2016	2017	2018	2019
Предприятия	брой	389	390	376	384	382
Произведена продукция ¹	хил. лв.	1481708	1348041	1453142	1 682637	1 846044
Приходи от дейността	хил. лв.	1591864	1443308	1547370	1 91984	1957259
Нетни приходи от продажби	хил. лв.	1546115	1352269	1493024	1708619	1 864624
Разходи за дейността	хил. лв.	1334829	1183736	1268137	1544493	1686423
Печалба	хил. лв.	300019	235701	258242	240644	284 322
Загуба	хил. лв.	74228	4751	9118	14364	..
Заети лица ²	брой	4972	4614	4668	4 676	4 692
Наети лица ²	брой	4656	4300	4330	4 344	4 360

Основни икономически показатели	мерна единица	2015	2016	2017	2018	2019
Разходи за възнаграждения	хил. лв.	82964	80142	84378	87 234	90 980
ДМА	хил. лв.	2560639	2433428	2334827	2 216 729	2 095 909
Добавена стойност по факторни разходи	хил. лв.	669979	669275	663475	635 760	671 077
Оборот	хил. лв.	1548572	1353351	1497911	1 710 853	1 871 760

Източник: Национален статистически институт 2021г. /* 1 Показателят е изчислен по методология на Структурна бизнес статистика, 2 Данните са изчислени в еквивалент на пълна заетост, ".." конфиденциални данни.

Произведената продукция се е увеличила в периода 2015-2019г., с 364 336 хил. лв., които представляват близо 20% спрямо регистрираните през 2015г. Аналогично приходите от дейността и нетните приходи от продажби бележат същото повишаване между 17 и 19% спрямо стойностите от 2015г. Разходите за дейността на предприятията също бележи ръст 351 594 хил. лв. или 20,84%

За разлика от предходните показатели печалбите на предприятията намаляват с приблизително 6% спрямо 2015г. когато са достигнали 300 019 хил. лв., а през 2019г. са 284 322 хил. лв. На фона намаляващите печалби се очертава положителна тенденция за намаляване на загубите с приблизително 20%. Това от своя страна е дало възможност за увеличение на разходите за заплати, което е една положителна тенденция като разходите за възнаграждения в разглеждания период са се увеличили с 8% което пък от своя страна е добър показател за повишаване на доходите на населението на територията на общината.

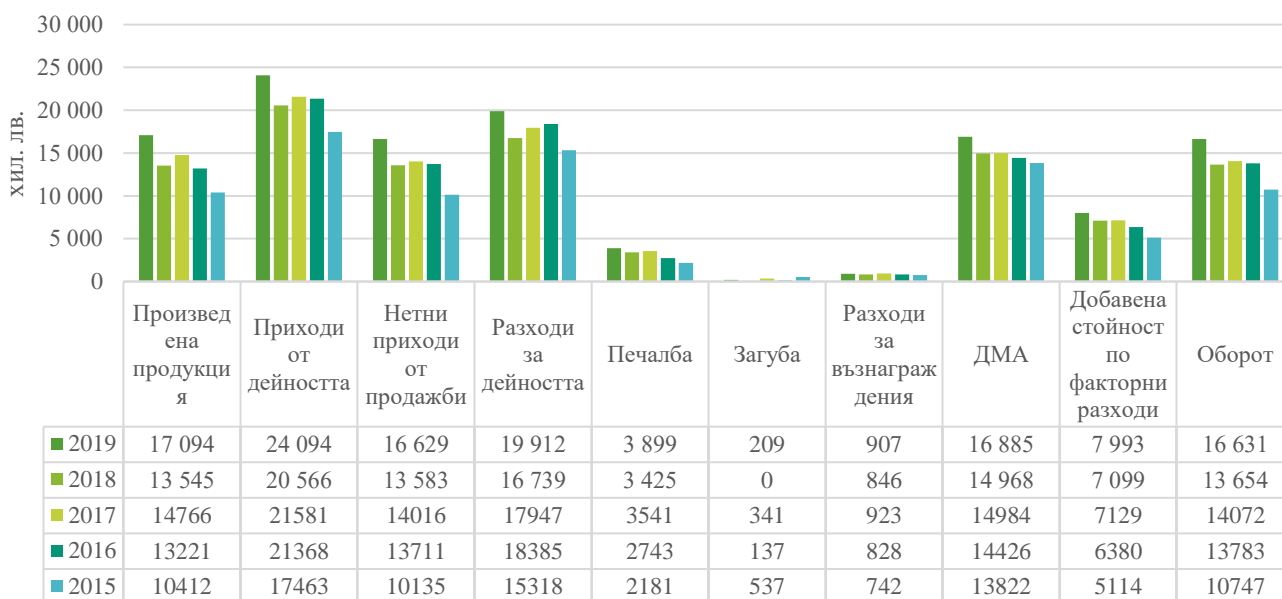
Разходите за ДМА, Добавена стойност по факторни разходи и оборотите в разглеждания период са относително постоянни и оказват различия, които не са от съществено значение така, че да бъде очертана тенденция в икономическото развитие.

По отношение на икономическите показатели по икономически дейности, данните показват следните тенденции:

Показаните данни във Фигура №4 за икономическа дейност „Селско, горско и рибно стопанство“ показват отчетливо развитие и устойчивост по отношение на всички разглеждане показатели. В разглеждания период 2015-2019 има нарастване на броя на предприятия от 38 през 2015 г. след леки колебания в посока намаляване до 35 през 2016, през 2019 те достигат 43. Въпреки увеличението на броя предприятия в дейността, броя на заети и наети лица остава относително постоянен. След лекия спад през 2018г. на 117 лица, то през 2019 те достигат отново нивото от 2015 от 126 лица. Положителни са тенденциите в увеличаване на произведената продукция и последващите приходни показатели, където се отчита приблизително увеличени с 40% спрямо данните от 2015. Разходите се запазват относително постоянни. Печалбата е нараснала с близо 46% спрямо 2015. Положителна е насоката в увеличаване на разходите за възнаграждения макар и незначителни и увеличението на разходите за ДМА.

Фигура № 4 „Селски, горско и рибно стопанство“

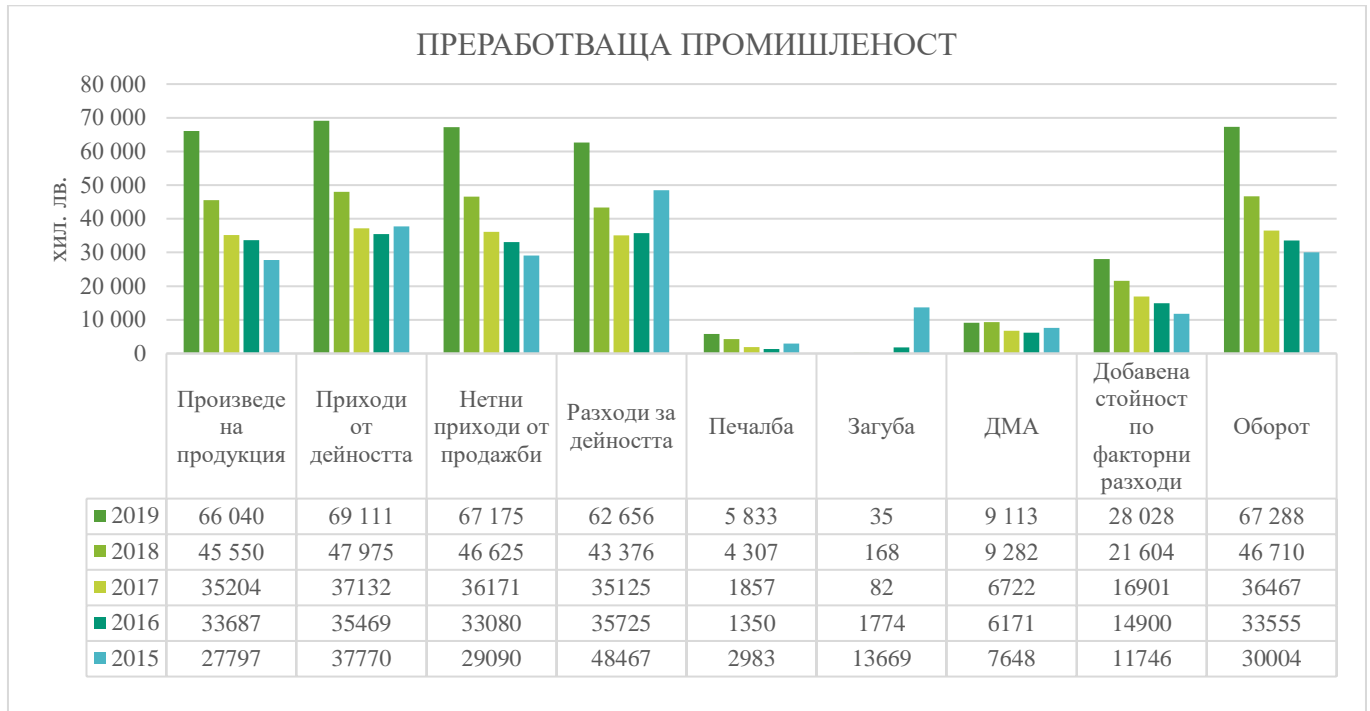
СЕЛСКО, ГОРСКО И РИБНО СТОПАНСТВО



Източник: Национален статистически институт 2021г.

Дейност „Преработваща промишленост“, като отрасъл на икономиката, представя предприятията, които обхващат механичното или химическо преобразуване на материали, вещества или елементи в нови продукти. На територията на община Гълъбово тя е представена от 23 предприятия през 2019 г., които бележат спад с 2 предприятия спрямо 2015г. По отношение на заетите и наети лица и разходите за възнаграждения в дейността не могат да бъдат анализирани данни поради идентифицирането им като конфиденциални през последните три разглеждани години от периода. По отношение на показателите произведена продукция и приходи от дейността, данните сочат покачване със средно 55% за разглеждания период, които изключително положителен фактор в дейността. На този фон и в същото процентно съотношение се увеличават и разходите за дейността и печалбата, а загубите са намалели от рекордните 13 669 хил. лв. до 35 хил. лв. през 2019г.

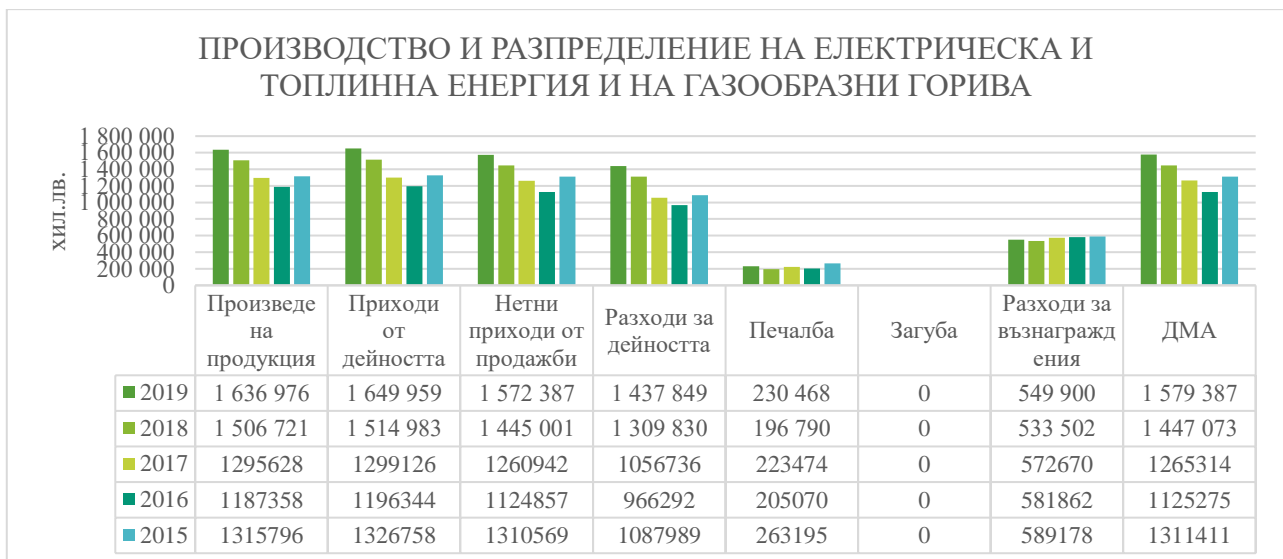
Фигура № 5 „Преработваща промишленост“



Източник: Национален статистически институт 2021г.

Аналогично на дейност „Преработваща промишленост“, дейност „Производство и разпределение на електрическа и топлинна енергия и на газообразни горива“, бележи развитие в разглеждания период, макар и не толкова осезаемо. Предприятията запазват броя си, както броя на заетите остава постоянен, но броя на наетите лица прогресивно намалява. Регистрирани се леки увеличения на разходите за възнаграждения, намаляват разходите за ДМА. Дейността не регистрира загуби през разглеждания период. Данните показват устойчивост на бизнес средата.

Фигура № 6, „Производство и разпределение на електрическа и топлинна енергия и на газообразни горива“



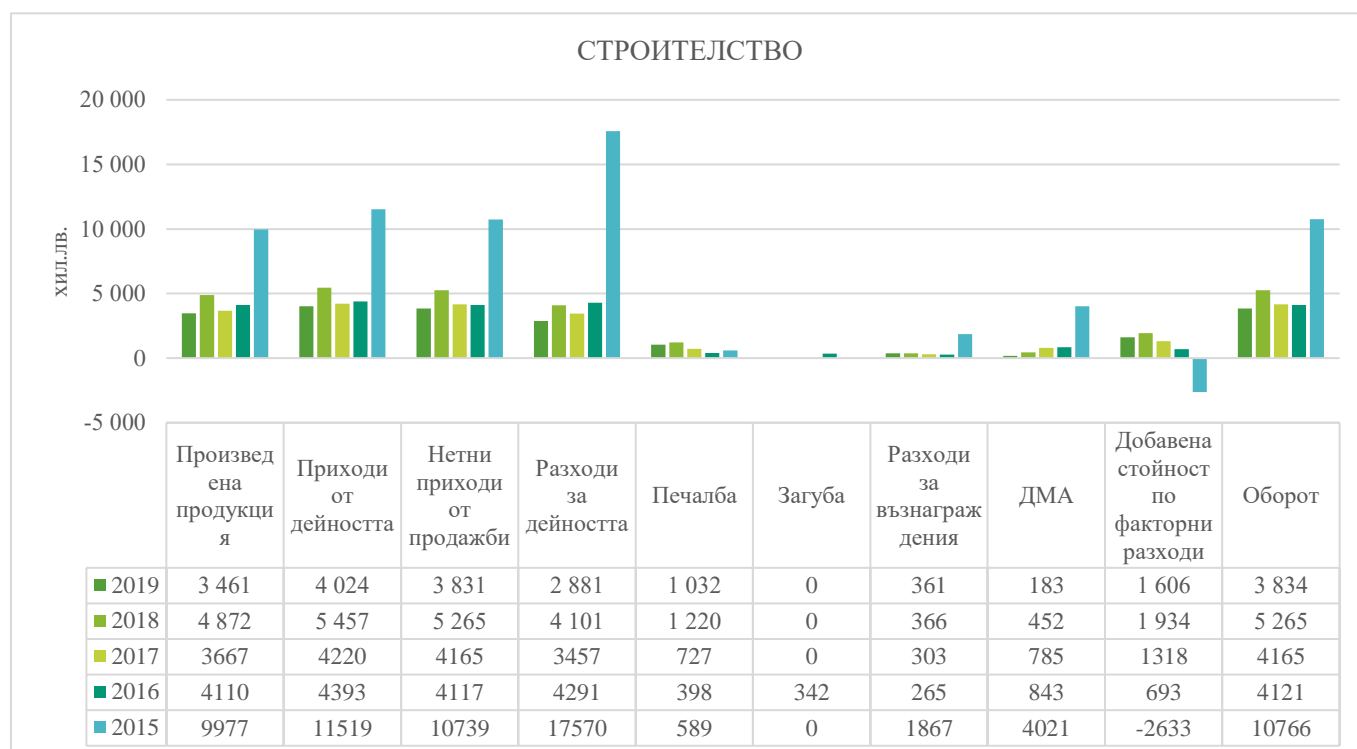
Източник: Национален статистически институт 2021г.

Дейност „Доставяне на вода, канализационни услуги, управление на отпадъци и възстановяване е представена от 3 предприятия през целия разглеждан период, анализ по

икономическите показатели на дейността не могат да бъдат представени, поради конфиденциалност на статистическите данни.

По отношение на дейност „Строителство“, данните показват намаляване на броя на предприятията, като през 2015г. те са били 22, а през 2019г. са достигнали 15. С 60% е спаднала произведената продукция, над 65% са спаднали приходите от дейността, респективно се регистрира и спад в нетните продажби и разходите за дейността. Единствените положителни стойности са по покатель печалби, където се регистрира повишаване с 42%, но това респективно не води до увеличаване на броя на заетите и наети лица. Загубите също запазват отрицателни стойности.

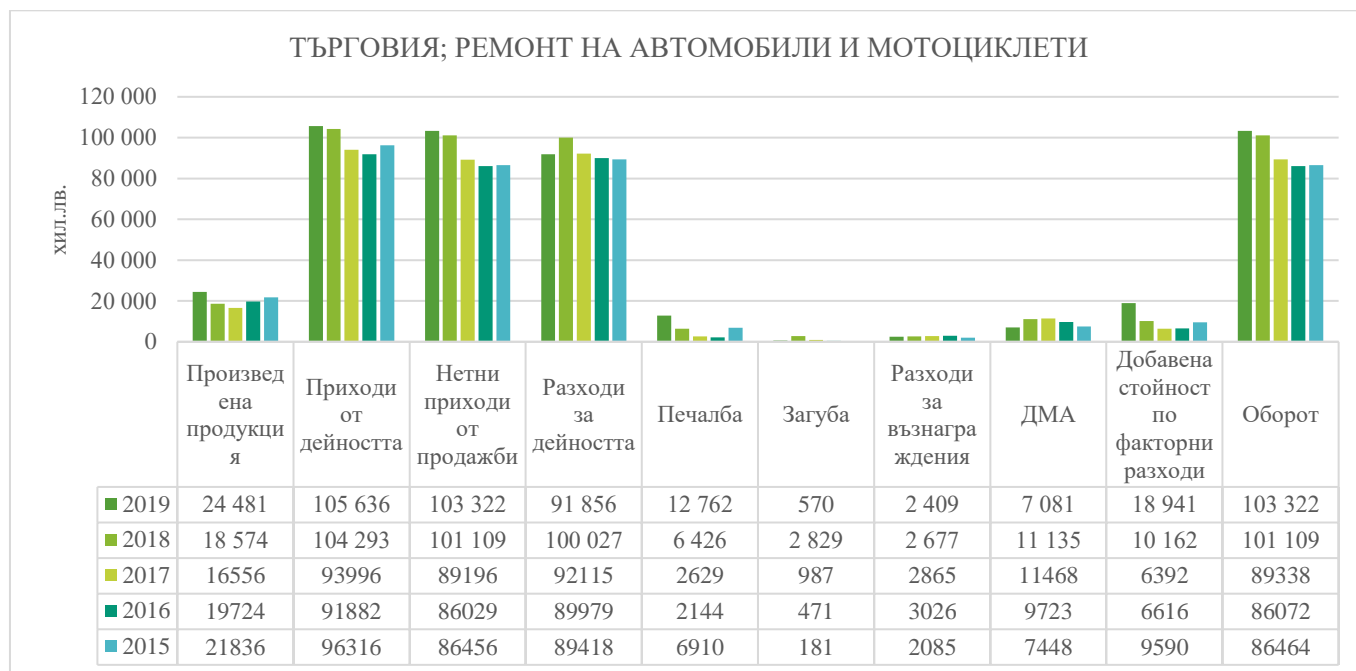
Фигура № 7 Строителство



Източник: Национален статистически институт 2021г.

Дейност „Търговия, ремонт на автомобили и мотоциклети“ е една от дейностите, регистрираща значителен брой предприятия и висока стойност на заетите и наети лица. Тук отново се дефинира тенденция на стабилност, която регистрира и двойно увеличение на печалбите през 2019г. Плавно и закономерно увеличаване на приходите от дейността и продажбите и респективно увеличение на разходите за дейността. Разходите за възнаграждения остават постоянни през целия разглеждан период, за разлика от тези за ДМА, които са колеблива величина и спрямо периода на 2017-2018г. когато са достигнали над 11 000 хил. лв. през 2019 те спадат на 7081 хил. лв.

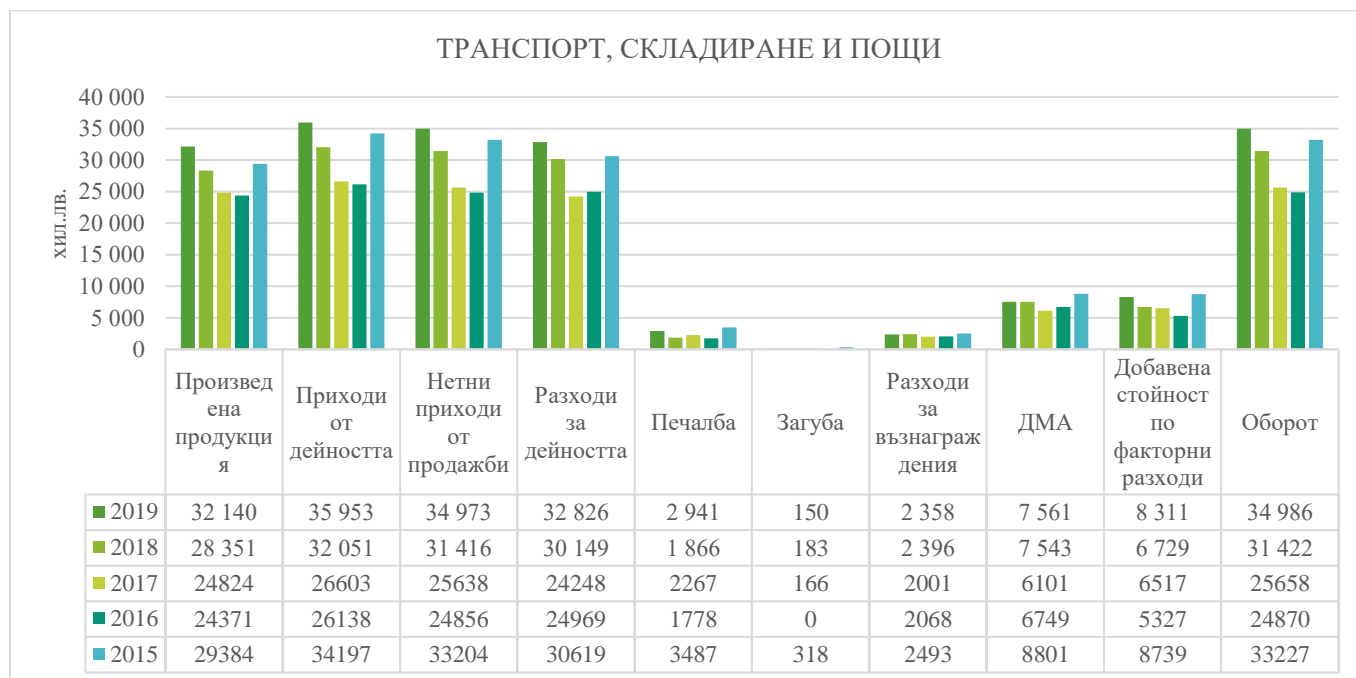
Фигура № 8 Търговия, ремонт на автомобили и мотоциклети



Източник: Национален статистически институт 2020г.

Дейностите по „Транспорт, складиране и пощи“ очертават тенденция на стабилност и развитие предвид регистрираното макар и в по-ниски стойности повишаване на стойности по разглежданите показатели. Дейността регистрира намаляване на загубите и колебливо увеличение на печалбите. Броя на предприятията, както и този на наетите и заети лица остава относително постоянен.

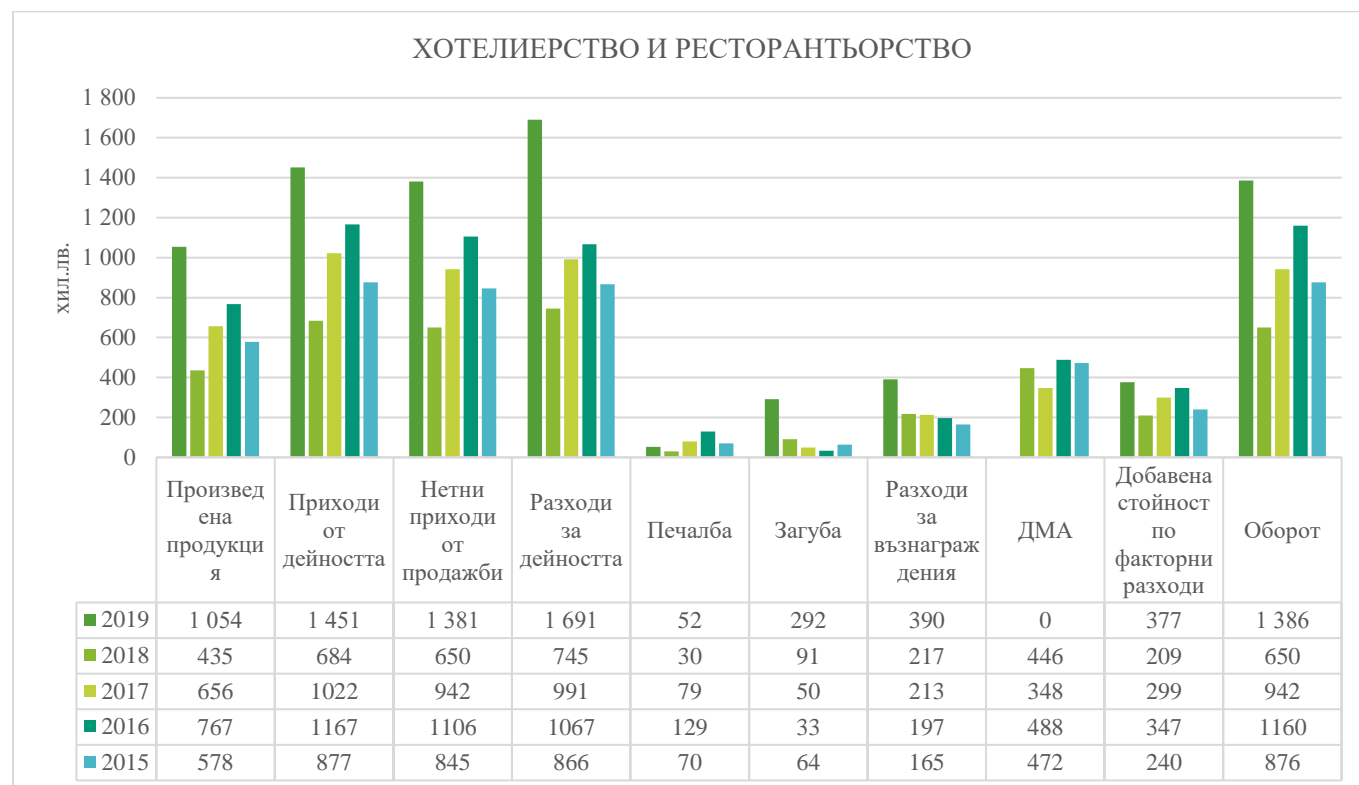
Фигура № 9 Транспорт, складиране и пощи



Източник: Национален статистически институт 2021г.

В дейност „Хотелиерство и ресторантьорство“ броя на предприятията в разглеждания период се движи между 26 и 28, но за сметка на това се регистрира увеличение на броя на зетите лица. В периода от 2015 до 2018г. се наблюдава относителна постоянност с леки колебания на стойностите на разглежданите показатели, но през 2019 се регистрира сериозно развитие на дейността. Произведената продукция, приходите и разходите регистрират увеличение с около 50%. Впечатление прави обаче, че на този фон печалбите остават относително ниски, а загубите са увеличени с близо 22%.

Фигура № 10 Хотелиерство и ресторантьорство



Източник: Национален статистически институт 2021г.

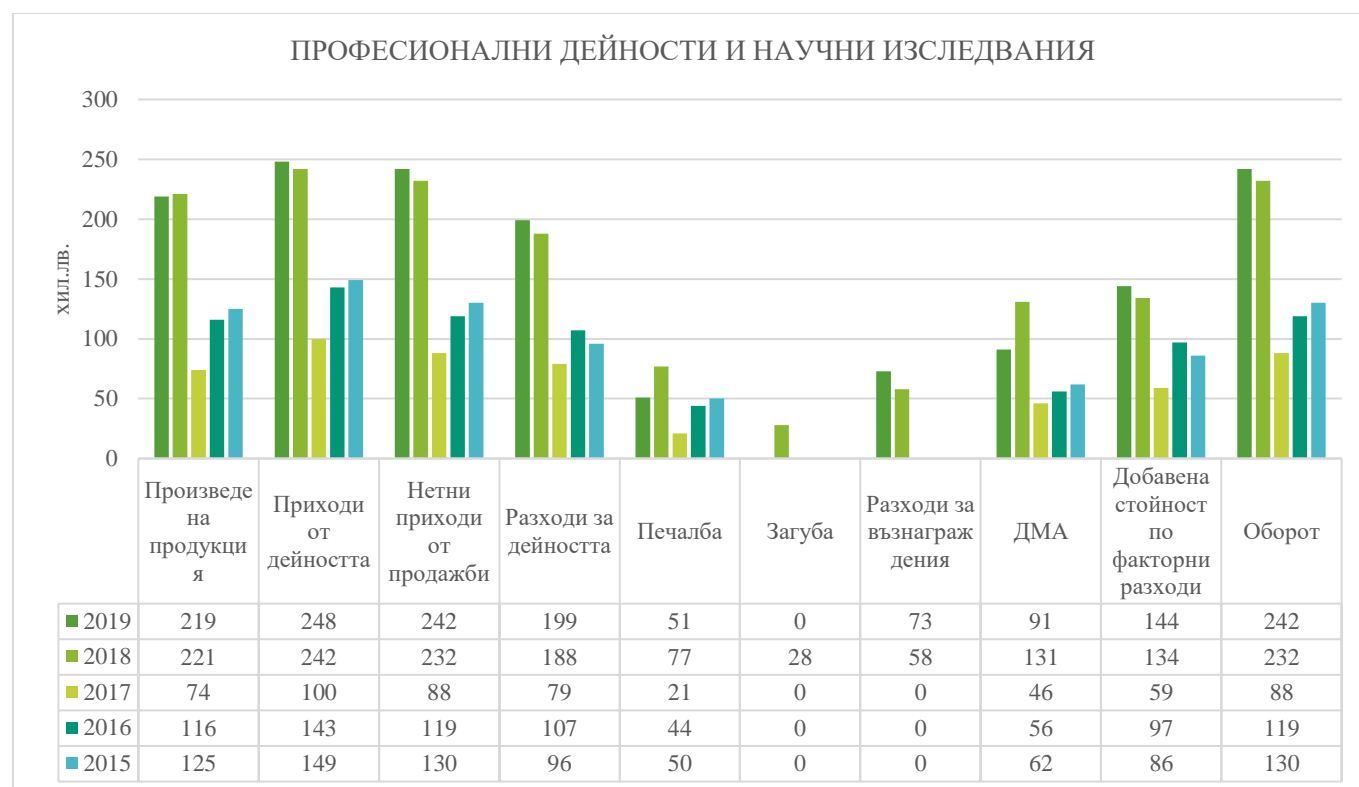
Дейност „Създаване и разпространение на информация и творчески продукти, далекосъобщения, не дава възможност за анализиране по разглежданите показатели поради конфиденциалност на статистическите данни.

Икономическа дейност „Операции с недвижими имоти“, показана на фигура №11 отчита постоянен брой от 4 предприятия през разглеждания период. За съжаление, обаче по-голяма част от показателите по тази икономическа дейност през наблюдавания период са маркирани от НСИ, като конфиденциални, което не позволява анализирането им.

За разлика от предходната икономическа дейност, дейност „Професионални дейности и научни изследвания“ бележи развитие. На територията на община Гълъбово, няма регистрирани административни структури упражняващи научна и развойна дейност. В тази връзка стойностите на показателите, отчитат всички предприятия свързани с предоставянето на обществени услуги, като юридически, счетоводни, проектиране, консултативни и други. В началото на наблюдавания период предприятията в тази дейност са били 7, след което от 2016 до 2019 запазват постоянен брой от 10 предприятия. Движението по наблюдаваните икономически показатели регистрира относителна стабилност. Така например отчетените средства от произведена продукция се движат

плавно в посока нагоре, като от 125 хил. лв. през 2015г. през 2019г. достигат 219 хил. Тази закономерност се запазва и по отношение на приходите от дейност и продажбите, които се увеличават с плавни темпове. Единствено през 2018г. в дейността е регистрирана загуба от 28 хил. лв., като през 2019г. стойността отново е нулева. Разходите за възнаграждения не биха могли да бъдат анализирани, поради нулевите им стойности в по-голямата част от разглеждания период, но все пак се регистрира увеличението им през 2019г. спрямо 2018г.

Фигура № 11 Професионални дейности и научни изследвания

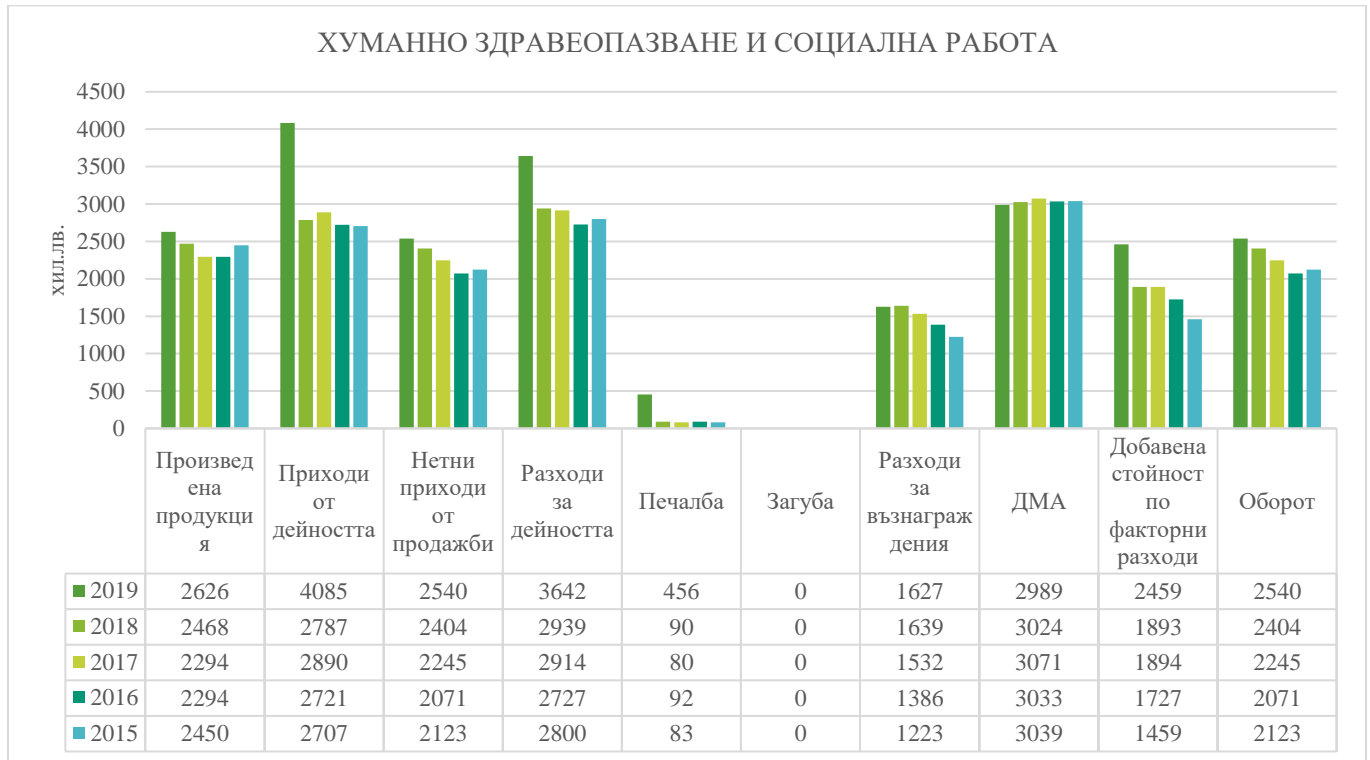


Източник: Национален статистически институт 2021г.

За икономически дейности „Административни и спомагателни дейности“, „Култура, спорт и развлечение“ и „Образование“ липсват статистически данни, които да бъдат обект на анализирани и очертаване на тенденции, които да оказват влияние върху икономическото развитие на община Гълъбово.

Разглежданите показатели за дейност „Хуманно здравеопазване и социална работа“, показват липсата на развитие в дейността. С леки колебания в разглеждания период стойностите показват постоянност, като се движени в посока нагоре и то само през 2019 г. се наблюдава на показатели приходи от дейността, разходи за дейността, печалба и добавена стойност по факторни разходи.

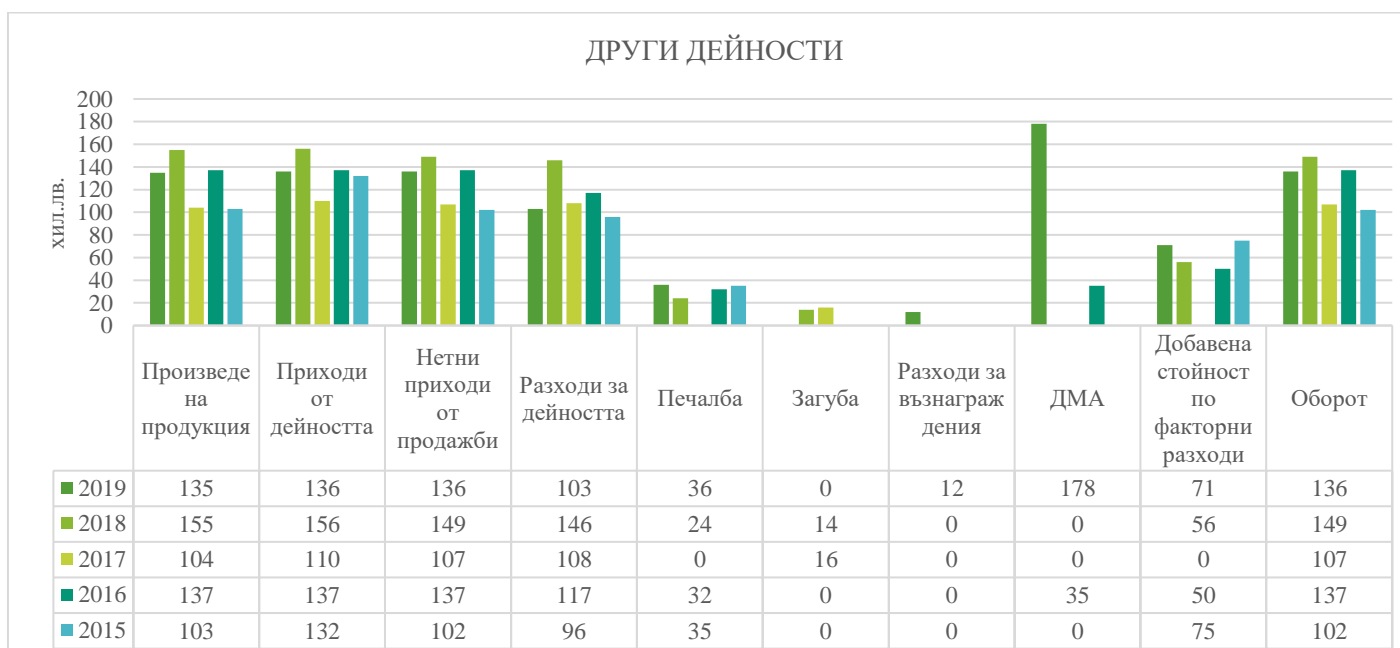
Фигура № 12 Хуманно здравеопазване и социална работа



Източник: Национален статистически институт 2021г.

Дейност „Други дейности“, отразява дейността на организации с нестопанска цел – синдикални организации и такива на работодатели, религиозни и политически организации. На територията на община Гълъбово през разглеждания период е отразена дейността на 15 организации, като наблюдаваните показатели са относително постоянни и регистрират колебливи движения, които не очертават тенденции, които да бъдат дефинирани.

Фигура № 13 Други дейности



Източник: Национален статистически институт 2021г.

Изводи и тенденции:

Видно от направеният анализ и проучване близо 90% от приходите на икономическите агенти, работещи на територията на община Гълъбово, се формира от 4 основни сектора. Изводът се налага на база приходи от дейността на предприятията по сектори. Това са приходите от:

- селско, горско и рибно стопанство, които с всяка изминала година се увеличават;
- преработвателна промишленост, които нямат ясна тенденция, поради конфиденциалност на данните;
- производство на енергия;
- търговия, ремонт на автомобили и мотоциклети, които са относително стабилни през годините.

Относително постоянен е броя във всички групи предприятия, като през наблюдавания период се регистрират незначителна динамика. Този факт до голяма степен определя застой в развитието по отношение на увеличаване на броя на предприятията. Територията на община Гълъбово е облагодетелствана от наличието на средни и големи предприятия, съгласно данните в Таблица № 4 е видно, че именно тези предприятия осигуряват основната заетост на територията на общината. Тези данни показват висока степен на динамика и икономическо развитие на местната икономика. Високите нива на инвестициите очертава тенденция на конкурентоспособност повишаване на заетите и наети лица и респективно увеличение на доходите.

Основните икономически показатели за развитие на територия на общината, показани в анализната част по-горе очертават тенденции на икономическото развитие и една относителна постоянност на преобладаващо повишаване на стойностите на икономическите показатели.

Анализ на икономическото развитие по сектори

СЕЛСКО СТОПАНСТВО

Селското стопанство в община Гълъбово не е структуроопределящ фактор в общинската икономика. Представено е от двата подотрасъла – растениевъдство и животновъдство, за които има изключително благоприятни природни и агротехнически условия за развитие.

Анализите и оценките на поземлените ресурси, с които разполага община Гълъбово, са направени на базата на информацията за размера и структурата на основните видове територии, включени в общинските граници предоставена от ОД „Земеделие“ - Стара Загора.

Общата площ на обработваемата земя в община Гълъбово по начин на трайно ползване към месец декември 2020 г., съгласно оперативни данни на Общинска служба по земеделие гр. Гълъбово е както следва:

Таблица № 7 Общата площ на обработваемата земя

Начин на трайно ползване	Площ на обработваемата земя към месец декември 2020 г. в ха
Ниви	12551,99
Зеленчукови градини	65,95
Трайни насаждения	144,87

Начин на трайно ползване	Площ на обработваемата земя към месец декември 2020 г. в ха
Лозя	38,21
Естествени ливади	66,00
Мери и пасища	1384,78
Общо:	14251,80

Източник: ОД „Земеделие“ - Стара Загора 2021г.

Баланс на земята по видове територия по предназначение и начин на трайно ползване, съгласно данни от информационна система „Ферма Регистри“ на Общинска служба по земеделие гр. Гълъбово е както следва:

Таблица № 8 Баланс на земята по видове територии

Вид територия по предназначение	Брой	Брой %	Площ дка	Площ %
Урбанизирана територия	7	0,02	34,336	0,01
Територия за транспорт	397	1,02	1805,683	0,56
Земеделска територия	34037	87,33	217431,261	67,39
Горска територия	1912	4,91	50101,331	15,53
Води и водни обекти	448	1,15	9123,438	2,83
Защитена територия	1	0,00	7,039	0,00
Нарушена територия	2173	5,58	44135,197	13,68

Източник: ОД „Земеделие“ - Стара Загора 2021г.

Таблица № 9 Баланс на земята по начин на трайно ползване

Код	Начин трайно ползване	Имоти брой	Брой %	Площ ха	Площ %
2500	Нива	24301	71,40	16529,1210	76,02
2530	Оранжерия с трайна конструкция	5	0,01	3,2420	0,01
2540	Дивечова нива	794	2,33	336,5124	1,55
2600	Овощна градина	46	0,14	23,0482	0,11
2610	Лозе	1145	3,36	160,3350	0,74
2620	Етерично-маслодайна култура	17	0,05	8,7384	0,04
2660	Друг вид трайно насаждение	234	0,69	100,9725	0,46
2700	Ливада	706	2,07	185,3926	0,85
2730	Друг вид ливада	1	0,00	1,8190	0,01
2800	Пасище	1816	5,34	2143,6267	9,86
2830	Друг вид земеделска земя	67	0,20	40,4119	0,19

Източник: ОД „Земеделие“ - Стара Загора 2021г.

Растениевъдство

С най-висок относителен дял в поземлените ресурси на общината са земеделските територии. Те обхващат около 55% от общата площ на общината. Това е поземлен ресурс, който е с определени

качествени характеристики, даващи възможност аграрният сектор да заеме добро място в икономическото развитие на общината.

От данните представени в Таблица № 9 е видно, че по начина на трайно ползване най-голяма е площта на нивите – 16 529,1 ха (76,02%). Природно-климатичните условия в региона, както и високият процент обработваеми площи предопределят развитието на растениевъдството, главно към производството на зърнено-житни и маслодайни култури. Представените данни в Таблица №10 ясно показват увеличението през разглеждания период на засетите и засадени площи, което е критерии за доброто развитие на растениевъдството на територията на община Гълъбово.

Таблица № 10 Засети и засадени площи с основни видове култури

Вид култура, засети площи /ха/	Стопанска	Стопанска	Стопанска	Стопанска	Стопанска
	2015-2016 г.	2016-2017 г.	2017-2018 г.	2018-2019 г.	2019-2020 г.
Пшеница	5527	5754	6038	5703	6001
Ечемик	1201	639	535	544	425
Маслодайна	1018	834	983	1401	1843
Слънчоглед	2897	3334	2674	3286	2382
Царевица	85	298	642	144	548
Люцерна	716	824	815	798	597
Кориандър	90	165	60		10
Етерично маслени култури	23	18	19	14	18
Овощни видове	180	198	199	201	213
Зеленчуци	86	352	190	107	92
Естествени ливади	395	260	44	46	743
Пасища и мери	1145	1774	1433	1316	1315

Източник: ОД „Земеделие“ - Стара Загора 2021г.

Природно-климатичните условия и традициите в областта на земеделието, предопределят развитието на растениевъдството, ориентирано главно към производството на зърнено-житни и фуражни култури - пшеница, слънчоглед, ечемик. Зеленчукопроизводството също заема определен дял в структурата на растениевъдството, предимно в частното стопанство, като отглежданите култури на територията на общината са пипер, домати, картофи, дини, пъпеши, ябълки, фасул и др.

Мерките за стимулиране на земеделските стопани на единица площ земеделска земя, които обработват трайни насаждения, мери и пасища стимулират земеделските стопани и засилва тенденцията за увеличаване на обработваните земеделски площи.

По отношение на структурата на земеделските стопани и стопанства, данните представени в Таблица №11 регистрират устойчивост в отрасъл растениевъдство през наблюдавания период.

Таблица № 11 Структура на земеделските стопани (земеделски стопанства) по размера на използваемите земеделски площи.

Показатели	Размер на използваемата земеделска площ (ИЗП) - в ха				
	0 - 99	10,0 - 49,9	50,0 – 99,9	100,0 - 499,9	над 500,0
Брой стопанства за стоп. 2015-2016 г.	67	34	12	22	6
Брой стопанства за стоп. 2016-2017 г.	71	38	11	24	6
Брой стопанства за стоп. 2017-2018 г.	72	36	16	20	7
Брой стопанства за стоп. 2018-2019 г.	61	43	8	21	7
Брой стопанства за стоп. 2019-2020 г.	56	39	12	22	8

Източник: ОД „Земеделие“ - Стара Загора 2021г.

Все още съществено влияние върху отрасъла оказва създадената ситуация на почти пълно отделяне на стопанисването от собствеността, което води до демотивация за земеделските производители, особено при условията на краткосрочния характер на арендата и наема върху земята. Трудно се спазват добрите земеделски практики, не се спазват агротехническите изисквания за редуване на културите и прилаганият сеитбооборот много често е нерационален.

Под влияние на подходящите природни и климатични особености в региона, растениевъдство в община Гълъбово се очертава като традиционен отрасъл за развитието на местната икономика. Като цяло растениевъдството в община Гълъбово се характеризира със системни темпове на развитие и има изключително благоприятни условия за растеж.

Животновъдство

Животновъдството е втори основен подотрасъл на селското стопанство в общината, профилиран в областта на отглеждане на говеда, овце, кози и пчелни семейства. Животновъдството се развива главно в малки частни стопанства.

Таблица № 12 Брой селскостопански животни

Видове животни	Брой към:				
	Стопанска 2015-2016 г.	Стопанска 2016-2017 г.	Стопанска 2017-2018 г.	Стопанска 2018-2019 г.	Стопанска 2019-2020 г.
Говеда	2071	2089	1650	1367	1445
Овце	2610	3444	3152	2001	1928
Кози	235	352	672	434	445
Свине	25	10	-	-	-
Пчелни семейства	1835	2006	2267	2788	2307

Източник: ОД „Земеделие“ - Стара Загора 2021г.

Данните представени в Таблица №12 ясно очертават ограниченото развитие на животновъдството на територията на община Гълъбово. Счита се, че до голяма степен това се дължи

на неговата раздробеност, от което произтича и ниската му ефективност и ниско технологично равнище. На сегашния етап над 90% от обема на животновъдното производство се осъществява от дребни производители и малка част – в професионални ферми. Като цяло, повечето от селскостопанските животни в община Гълъбово се отглеждат в дребни стопанства, а това не благоприятства последващата ветеринарна и селекционна дейност. Като обезпокояващ фактор за развитието на животновъдството се явява и все по-намаляващия брой на хората в трудоспособна възраст в селските райони. Голяма част от произвежданата животинска продукция няма стокосен характер и остава за покриване потребностите на производителите и техните семейства.

Биологичното земеделие на територията на общината е представено биологично растениевъдство и биологично животновъдство, като данните за 2020 г. показват следната информация на регистрираните биологични оператори:

Таблица № 13 Биологично растениевъдство

Направление	Брой оператори	Сертифицирани площи/общо ха	Култура
Биологично растениевъдство	2	23,5756	Орехи
Биологично растениевъдство	1	44,5585	Люцерна

Източник: ОД „Земеделие“ - Стара Загора 2021г.

Таблица № 14 Биологично животновъдство

Направление	Брой оператори	Сертифицирани пчелни семейства/брой	Продукт
Биологично животновъдство	2	305	Пчелен мед

Източник: ОД „Земеделие“ - Стара Загора 2021г.

Слаба страна в сектор Селско стопанство е неорганизираност на селскостопанските производители и липса на сдружения между тях. Ниско ниво на механизация и модернизация на земеделските стопанства. Изключително затруднен достъп до пазари за реализиране на селскостопанската продукция. От съществено значение за преодоляване на тази слаба страна и достигане на интензивното развитие на селско стопанство е изграждането на съвременни канали и конкретни обекти за пазарна реализация на продукцията, които могат съществено да подобрят, както търговските връзки между селскостопанските производители, производствените предприятия и директните потребители, така и връзките с външните и с местните пазари в други общини и области в България. За модернизиране на наличните производствени мощности са необходими значителни инвестиции с цел адаптиране към качествените, здравни и маркетингови стандарти на ЕС.

ГОРСКО СТОПАНСТВО

Горският фонд заема около 13% от площта на община Гълъбово. Горите, попадащи в него, са широколистни – дъбови и габъррови. В основни линии те са нискостеблени. На територията на община Гълъбово гори за добив няма. Възможностите за развитие на отрасъла са нищожни.

Горските територии заемат площ от 5058,4 ха и са разпръснати в 1879 горски имота.

Необходимо е да се набележат мерки за залесяване и почистване на съществуващия горски фонд, да насърчават частните стопани, които се занимават с животновъдство и земеделие и да се усвояват повече средства от ПРСР и ДФ „Земеделие“ с цел развитие на средния агробизнес в различните селскостопански области.

ТУРИЗЪМ

Предвид наличието на обективни фактори, природни дадености, културни и исторически забележителности, туризмът в община Гълъбово е сравнително слабо развит. Като цяло няма обособени туристически комплекси, които да привличат редовен и достатъчен на брой туристически поток.

Възможностите за развитие на туризъм в община Гълъбово се обуславят от наличието на исторически и природни забележителности. Стремещът на общината е да създаде устойчиви туристически продукти в сферата на алтернативния туризъм, а именно изграждане на нови туристически маршрути, спортен риболов, повишаване квалификацията на персонала в туризма, както и развитие на социалния отдих.

От една страна, потенциал за развитие на туризма се крие в културно-историческите дадености. Община Гълъбово се намира на територията на Тракийската низина, където обществен живот се е зародил още през VI хилядолетие преди новата ера. В землището на общината са открити останки от съществувало поселище от каменно-медната епоха (халколита) – дълбока древност. Селищната могила Хисарлъка е разположена на един километър от гр. Гълъбово и се намира в двора на „Брикел“ ЕАД. Тя е била обитавана до средата на второто хилядолетие преди новата ера и по предположение на учените в по-късни времена се е използвала като едно от важните крепостни съоръжения в района. На територията на цялата община има открити множество жилища, глинени и керамични съдове, които свидетелстват за трудова дейност, свързана със земеделие – производство, преработване и съхраняване на земеделска продукция. В местностите Кошар дере, Беловините и Корийката, намиращи се на територията на община Гълъбово, има открити останки от тракийски селища. В културния пласт са открити останки от глинени съдове, женски украшения, парчета от керемиди. Най-много тракийски могили в община Гълъбово са открити в района на село Мъдрец. Общият брой на древните селища и гробници, открити в близост до селата Искрица и Мъдрец е 23.

От друга страна, потенциал за развитие на туризма може да се търси и в природните дадености. Ресурс за развитието на туризма в общината, представляващ интерес за любителите на птици, е язовир „Розов кладенец“. Той е включен в списъка на представителните за биологичното разнообразие обекти в България и на местата с орнитологично значение. През зимния период на територията около язовира се събират да зимуват над 65 вида птици, намиращи се под закрила на Закона за защита на природата.

На територията на общината функционира туристическо дружество „Еделвайс“, което се отличава с разнообразна и богата туристическа дейност, но осъществява туризъм предимно на територията на други общини и области. Необходимо е да се ангажира да развива дейност на

територията на община Гълъбово и да съдейства за оформяне на туристически маршрути и създаване на туристически продукти.

Друг фактор за развитие на туризъм на територията на общината е активно действащото „Ловно - рибарско дружество Гълъбово“. Дейността му през последните години е предпоставка за развитие на ловния туризъм на територията на общината.

Въпреки наличните ресурси за развитие на различни форми на алтернативен туризъм, секторът е слабо развит и с ограничено значение за икономиката на община Гълъбово.

Дейност на местата за настаняване за община Гълъбово през разглеждания период очертава тенденции за намаляване. Местата за настаняване на гости на община Гълъбово от 3 през периода 2016-2019, през 2020 вече са 2. Наблюдава се намаление при броя на леглата и стаите, както и леглоденоцията.

Таблица № 15 Дейност на местата за настаняване за община Гълъбово

		2020	2019	2018	2017	2016
	Места за настаняване - брой	2	3	3	3	3
Легла - брой	Легла	158	183	185	185	935
	в т.ч. временни (допълнителни) легла	2	2	2	2	2
	Леглоденоониция - брой	41610	52623	44401	53142	103484
Стаи - брой	Брой стаи	104	117	119	119	119
	в т.ч. стаи, достъпни за хора с ограничени двигателни възможности	0	0	0	0	0
Реализирани нощувки - брой	Общо	..	2286	..	3348	3696
	от българи	..	1453	3263
	от чужденци
Пренощували лица - брой	Общо	986	1363
	българи	1239
	чужденци
	Използваемост на леглоденооницията - %	8,2	4,3	5,2	6,3	3,6
Приходи от нощувки - левове	Общо	112630	129851
	от българи	106096
	от чужденци

Източник: Национален статистически институт 2021г. ".." конфиденциални данни, "-" няма случай

Като цяло на територията на община Гълъбово липсва необходимата туристическа инфраструктура. Необходимо е да се отделят значителни средства за опазване и превръщане на привлекателни кътове от природата на община Гълъбово в туристически обекти.

Валидни и към настоящия момент са идентифицираните проблеми от ОПР 2014-2020г. ключови проблеми за развитието на туристическия бизнес, които са свързани с недобре изградена

инфраструктура и недостатъчният брой на категоризираните туристически обекти. Заетите в туристическия сектор обичайно не притежават професионална подготовка и имат незначителни чуждоезикови познания.

За развитието на туризма се изискват сериозни усилия и инвестиции както във възстановяване и опазване на съществуващи обекти, така и в изграждането на съпътстваща инфраструктура и създаване на кадри.

Развитие на социалната сфера и човешките ресурси:

Развитието на социалната сфера и човешките ресурси на областно ниво през разглеждания период от ПИРО се характеризира с местни данъци под средните за страната въпреки някои повишения. Областта е с влошаващи се демографски показатели, като относително ниският отрицателен механичен прираст задържа броя на населението на сравнително постоянно ниво. Училищното образование постига резултати, сходни със средните за страната, като се наблюдава подобряване на съотношението между броя на учителите и на учениците. Системата на здравеопазване дава относително добър достъп до лекари, а заболяемостта в областта е ниска, но детската смъртност е притеснително висока. Областта е с най-високите въглеродни емисии в страната, а количеството битови отпадъци расте. Сред проявите на културния живот най-голям интерес има към музеите. Самооценките на общинските администрации за предоставяните административни услуги и за прозрачността на местната власт се влошават.

ДЕМОГРАФСКИ ХАРАКТЕРИСТИКИ

Демографската ситуация в община Гълъбово е резултат от действието на фактори и влияния, които от една страна са характерни за Р България, а от друга са специфични за територията и са обусловени от историко-културно, социално-икономическо и демографско развитие. Съществено влияние оказват раждаемостта и смъртността, миграцията, полово-възрастовата, етническа, религиозна и образователна структури на населението. Те влияят на формирането на човешките ресурси, както в количествено, така и в качествено отношение.

НАСЕЛЕНИЕ

Община Гълъбово е съставена от 11 населени места – един град (общинският център гр. Гълъбово) и 10 села. По данни на НСИ към 31.12.2020г. броят на населението в община Гълъбово е 11 061 души, 64% от което живее в общинския център град Гълъбово.

Таблица № 16 Население по населени места

Населени места	2016	2017	2018	2019	2020
	Общо	Общо	Общо	Общо	Общо
Община Гълъбово	12109	11844	11640	11372	11061
с. Априлово	237	229	214	197	195
с. Великово	65	56	53	53	56

с. Главан	854	820	802	769	768
гр. Гълъбово	7613	7496	7397	7251	7034
с. Искрица	164	163	164	160	156
с. Медникарово	469	452	440	432	422
с. Мусачево	184	175	169	160	141
с. Мъдрец	763	742	723	708	699
с. Обручище	1448	1412	1399	1355	1315
с. Помощник	219	200	186	185	171
с. Разделна	93	99	93	102	104

Източник: Национален статистически институт 2021г.

Данните в Таблица № 16, показват, че на територията на община Гълъбово от 11 населени места има само две населени места с население над 1000 души, като едното е административния център град Гълъбово с население 7034 души към 31.12.2020г., а останалото е село Обручище с население 1315 души, две населени места селата Главан и Мъдрец са с над 500 души, село Медникарово е следващото по брой население от 422 души, като всички останали населени места са с население под 200 души.

Продължаващия анализ на данните отчетливо показва намалението на населението на община Гълъбово, което е характерно както за градското, така и за селското население в общината. Отличава се единствено с. Разделна, където населението от 93 души през 2016г., постепенно се увеличава и през 2020г. достига 104 души.

Възрастовото разпределение на населението е представено в Таблица №17, като от така представените данни е видно, че през разглеждания период, населението намалява във всички възрастови групи. Прави впечатление, че се увеличава възрастта на преживяемост, както и че общото намаляване на населението и неговото застаряване се дължат на намаляването на броя на населението в най-младите възрасти.

Таблица № 17 Възрастово разпределение на населението

Възраст (навършен и години)	2016 г.	2017 г.	2018 г.	2019 г.	2020 г.
0	96	110	92	86	83
1-4	430	411	594	373	360
5-9	549	514	500	489	493
10-14	497	515	526	525	520
15-19	522	507	518	503	476
20-24	568	529	475	482	488
25-29	625	606	603	566	528
30-34	731	688	653	617	596
35-39	780	762	772	756	684
40-44	844	834	799	785	758
45-49	861	837	839	816	795

50-54	814	814	784	801	794
55-59	898	878	867	810	804
60-64	885	855	851	856	855
65-69	859	867	825	831	766
70-74	776	769	793	744	776
75-79	619	590	587	623	595
80-84	497	487	458	403	395
85-89	185	216	222	234	229
90-94	61	47	55	58	55
95-99	10	6	7	12	9
100 +	2	2	1	2	2
ОБЩО	12 109	11 844	11 640	11 372	11 061

Източник: Национален статистически институт 2021г.

По отношение на разпределение по население под, във и над трудоспособна възраст по пол данните в Таблица №18 показват, че преобладаващата част от населението или 57% е в трудоспособна възраст, 29% е над трудоспособна възраст и 14% са под трудоспособна възраст. Половата диференциация се определя след раждането, като за община Гълъбово не се констатира рязка граница на преобладаващ пол. Половото съотношение между мъжете и жените е балансирано, като жените имат леко превъзходство от по малко от 1 процент (маже 49,74%/жени 50,26%). По отношение на половото разпределение в трудоспособна възраст, съотношението е в полза на мъжете където те са 63%, а жените са 50%. Тежестта на лицата в над трудоспособна възраст са обратно пропорционални на лицата в трудоспособна възраст или 21% за мъжете и 37% за жените. Данните са анализирани за 2020г.

Таблица № 18 Население под, във и над трудоспособна възраст по пол

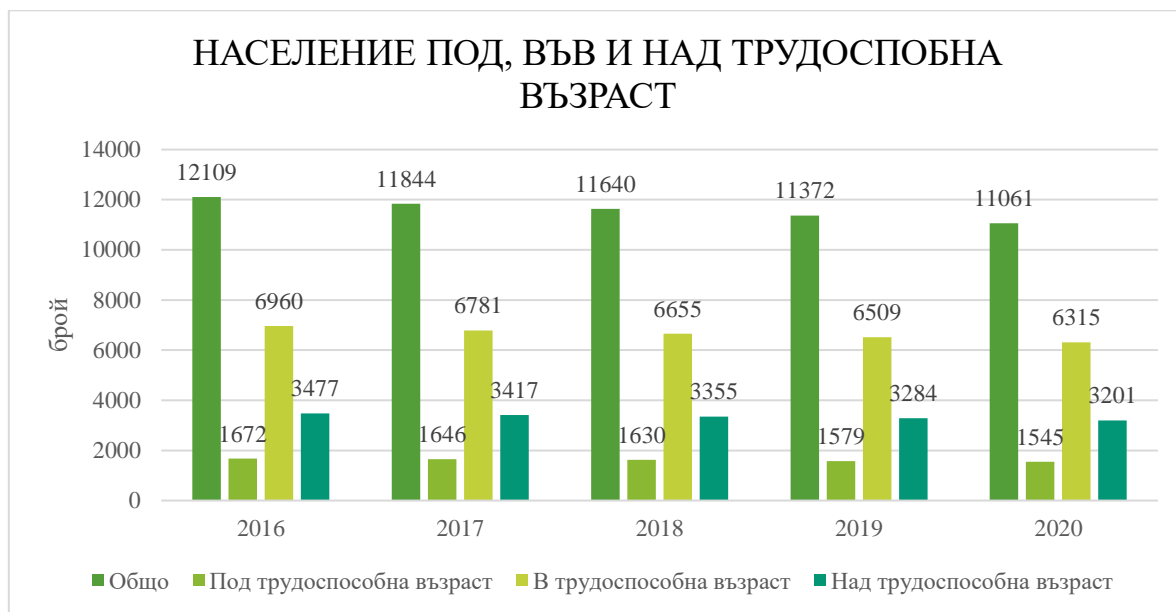
			Общо	Под трудоспособна възраст	В трудоспособна възраст	Над трудоспособна възраст
2016	Общо	Общо	12109	1672	6960	3477
		Мъже	6067	897	3888	1282
		Жени	6042	775	3072	2195
	В градовете	Общо	7613	1158	4682	1773
		Мъже	3851	627	2558	666
		Жени	3762	531	2124	1107
2017	Общо	Общо	11844	1646	6781	3417
		Мъже	5928	875	3813	1240
		Жени	5916	771	2968	2177
	В градовете	Общо	7496	1156	4566	1774
		Мъже	3784	617	2514	653
		Жени	3712	539	2052	1121

			Общо	Под трудоспособна възраст	В трудоспособна възраст	Над трудоспособна възраст
2018	Общо	Общо	11640	1630	6655	3355
		Мъже	5824	873	3729	1222
		Жени	5816	757	2926	2133
	В градовете	Общо	7397	1138	4487	1772
		Мъже	3732	617	2464	651
		Жени	3665	521	2023	1121
2019	Общо	Общо	11372	1579	6509	3284
		Мъже	5699	848	3657	1194
		Жени	5673	731	2852	2090
	В градовете	Общо	7251	1124	4375	1752
		Мъже	3656	601	2421	634
		Жени	3595	523	1954	1118
2020	Общо	Общо	11061	1545	6315	3201
		Мъже	5502	823	3519	1160
		Жени	5559	722	2796	2041
	В градовете	Общо	7034	1100	4204	1730
		Мъже	3528	584	2314	630
		Жени	3506	516	1890	1100

Източник: Национален статистически институт 2021г.

По отношение на анализа на данните през разглеждания период 2016-2020г. се очертава тенденцията за запазване на съотношението представено за 2020г.

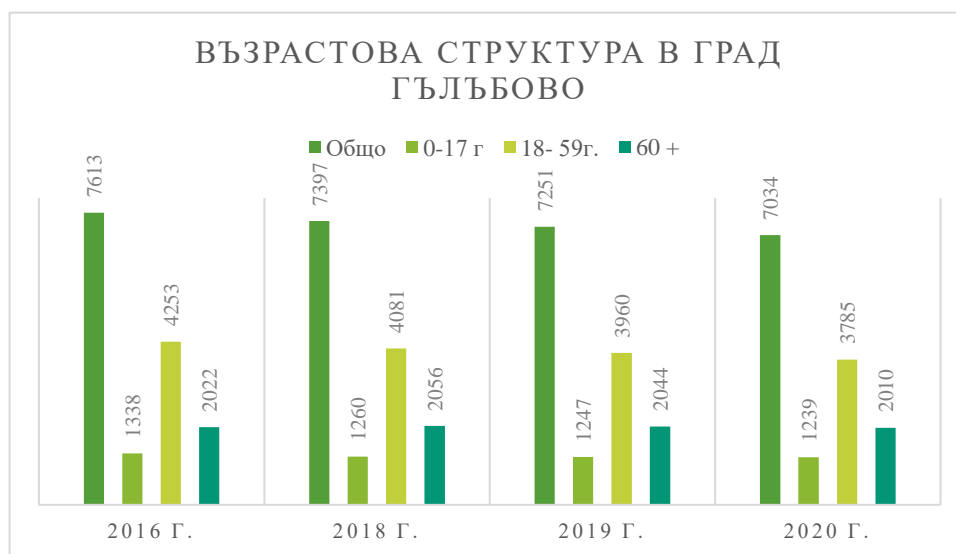
Фигура № 14 Население под, във и над трудоспособна възраст



Източник: Национален статистически институт 2021г.

От анализа на представените по-горе данни прави впечатление, че възрастовата структура на населението е силно деформирана и не може да осигури както възпроизводството на населението, така и възпроизводството на трудовия потенциал.

Фигура № 15 Възрастова структура в градовете



Източник: Национален статистически институт 2021г.

Съотношението град / села показано във Фигура №15 и 16 показва лека тенденция за увеличаване на населението на град Гълъбово за сметка на живущите в селата на общината.

Фигура № 16 Възрастова структура в селата:



Източник: Национален статистически институт 2021г.

По отношение на възрастовата структура през последните 5 години, според данни на НСИ намаление на населението се наблюдава равномерно във всички възрастови групи.

В общината съществува трайна тенденция към намаляване на населението в под трудоспособна възраст, поради спадащата раждаемост. Това ще доведе и до намаляване в бъдеще на населението в трудоспособна възраст и ограничаване на работната сила в общината. Същевременно населението в пенсионна възраст ще нараства, което ще повишава и социалното натоварване на икономически активните лица в общината и ще увеличава натиска върху бюджета.

По отношение естествения прираст на населението на община Гълъбово, ситуацията не е по различна от тенденциите на областно и национално ниво. Видно и от Фигура № 17 естествения прираст през целия наблюдаван период е отрицателно число.

Фигура № 17 Естествен прираст на община Гълъбово по пол и години



Източник: Национален статистически институт 2021г.

По отношение на раждаемостта данните в Таблица № 19, ясно очертават тенденции за намаляване, като за разглеждания период живородените деца са намалели с 14%, а раждаемостта е намаляла с 0,5%. Очертаната тенденция следва тенденцията на областно и национално ниво, като коефициентът на раждаемост в община Гълъбово е трайно по-нисък от този на страната и на областта.

Таблица № 19 Раждаемост в община Гълъбово

Година	Брой живородени	Раждаемост общ. Гълъбово	Раждаемост обл. Стара Загора	Раждаемост Р. България
2016 г.	100	8,2 ‰	9,4 ‰	9,1 ‰
2017 г.	107	8,9 ‰	9,6 ‰	9,0 ‰
2018 г.	93	7,9 ‰	9,2 ‰	8,9 ‰
2019 г.	91	7,9 ‰	8,9 ‰	8,8 ‰
2020 г.	86	7,7 ‰	8,9 ‰	8,5 ‰

Източник: Национален статистически институт 2021г.

По отношение на смъртността, данните представени в Таблица №20 показват коефициент на обща смъртност, който е значително по-висок от този на страната и на област Стара Загора.

Таблица № 20 Обща смъртност в община Гълъбово

Година	Брой умрели	Обща смъртност общ. Гълъбово	Обща смъртност обл. Стара Загора	Обща смъртност Р. България
2016 г.	270	22,01 ‰	16,1 ‰	15,1 ‰

2017 г.	261	21,79 ‰	16,6 ‰	15,5 ‰
2018 г.	258	21,97 ‰	16,5 ‰	15,4 ‰
2019 г.	232	20,16 ‰	16,5 ‰	15,5 ‰
2020 г.	276	24,60 ‰	19,0 ‰	18,0 ‰

Източник: Национален статистически институт 2021г.

Отрицателните стойности на основните демографски показатели - естествения прираст, раждаемостта и смъртността на територията на община Гълъбово водят до намаляване на демографския потенциал, а това е ограничаващ фактор за бъдещото социално-икономическо развитие на общината. Отрицателният естествен прираст в комбинация със застаряването на населението влошава възпроизводствените възможности на населението.

Тревожни са и тенденциите по отношение на причините за смъртност. Данните предоставени от РЗИ – Стара Загора, показват традиционно най- голям дял като причина за смъртност от МКБ 10 „Болести на органите на кръвообращението“, макар в последните 2019 и 2020 години да се наблюдава спад в относителния дял за сметка на Болести на Дихателна система, Ковид инфекция и Новообразувания.

Таблица № 21 Смъртност по причини

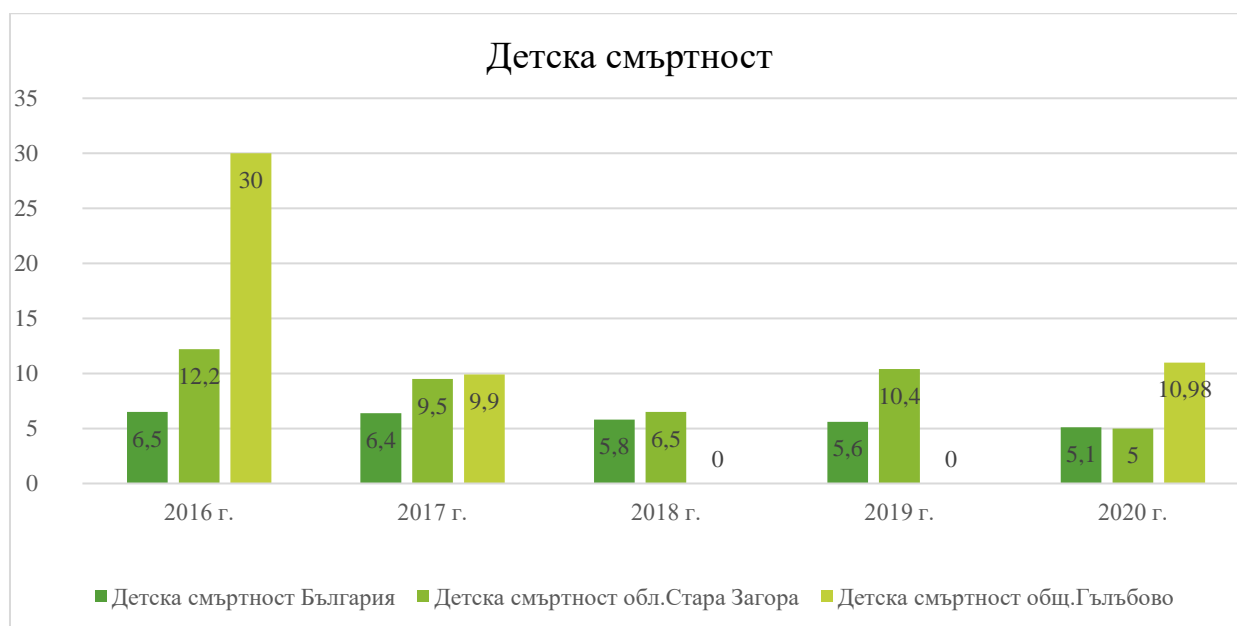
Наименование по МКБ 10	2016 г.		2017 г.		2019 г.		2020 г.	
	Брой	Отн. дял	Брой	Отн. дял	Брой	Отн. дял	Брой	Отн. дял
Общо	270	100%	261	100%	232	100%	265	100%
Някои инфекциозни и паразитни болести	-	-	1	0,38 %	-	-	-	-
Новообразувания	29	10,7%	39	14,9%	37	16%	46	17,4%
Болести на кръвта, кръвоносните органи и отделни нарушения, включващи имунния механизъм	-	-	1	0,38 %	1	0,43%	1	0,4%
Болести на ендокринната система, разстройства на храненето и на обмяната на веществата	3	1,1 %	5	1,9%	4	1,7%	7	2,7%
Болести на нервната система	1	0,37%	3	1,5%	2	0,9%	1	0,4%
Болести на органите на кръвообращението	204	75,5%	186	71,3%	161	69,4%	154	58,1%
Болести на дихателната система	7	2,6 %	8	3,06%	6	2,6%	14	5,3%
Болести на храносмилателната система	7	2,6%	8	3,06%	9	3,9%	19	7,2%

Наименование по МКБ 10	2016 г.		2017 г.		2019 г.		2020 г.	
	Брой	Отн. дял	Брой	Отн. дял	Брой	Отн. дял	Брой	Отн. дял
Болести на кожата и подкожната тъкан	1	0,37%	-	-	-	-	-	-
Болести на пикочо-половата система	5	1,85%	2	0,76%	8	3,4%	4	1,5%
Някои състояния, възникващи през перинаталния период	2	0,74%	1	0,38%	-	-	-	-
Симптоми, признаци и отклонения от нормата, открити при клинични и лабораторни изследвания, неклассифицирани другаде	2	0,74%	-	-	1	0,43%	7	2,7%
Травми, отравяния и някои други последици от въздействието на външни причини	9	3,34%	7	2,7%	3	1,3%	11	4,2%
Кодове за специални цели – Ковид инфекция	-	-	-	-	-	-	12	4,5%

Информация: РЗИ-Стара Загора 2021г.

По отношение на детската смъртност, данните сочат, че коефициентът на детската смъртност в община Гълъбово е изразено по-висока през 2016 и 2020 г. както от средното за област Стара Загора, така и за страната. В случая поради ниския брой раждания в общината, коефициента е изчислен с високи стойности и при едно починало дете.

Фигура № 18 Детска смъртност (умрели деца до 1 година) %



Информация: РЗИ-Стара Загора 2021г.

Причините за детската смъртност, най-често са свързани с „Болести на дихателната система“, „Някои състояния, възникващи през перинаталния период“ и „Травми, отравяния и някои други последици от въздействието на външни причини“.

През изследвания период се наблюдава противоречива тенденция по отношение на механичното движение на населението (Таблица№22). През целия период стойностите са отрицателни, като единствено през 2018г. се наблюдават стойности под -100 (-39). По отношение на движението спрямо град/село се наблюдава значително по високи стойности за град Гълъбово, като впечатление прави, че пред 2020г. механичното движение в селата на общината е с положителни стойности, като заселените са с 24 повече от изселените. Анализирайки данните от предходните години и постепенното намаляване на стойностите, може да се направи извода за очертаване на положителна тенденция.

Таблица № 22 Механично движение

			Общо	В градовете	В селата
2016	Заселени	Общо	157	79	78
	Изселени	Общо	292	183	109
	Механичен прираст	Общо	-135	-104	-31
2017	Заселени	Общо	245	143	102
	Изселени	Общо	356	204	152
	Механичен прираст	Общо	-111	-61	-50
2018	Заселени	Общо	207	115	92
	Изселени	Общо	246	146	100
	Механичен прираст	Общо	-39	-31	-8
2019	Заселени	Общо	286	127	159
	Изселени	Общо	413	227	186
	Механичен прираст	Общо	-127	-100	-27
2020	Заселени	Общо	311	140	171
	Изселени	Общо	432	285	147
	Механичен прираст	Общо	-121	-145	24

Източник: Национален статистически институт 2021г.

Етническата структура на населението оказва влияние върху начина на живот и поведение на населението в определена административно-териториална единица. Особено силно изразена е връзката между етническата принадлежност и репродуктивната нагласа и поведение на населението.

По отношение етническия състав на населението при преброяването на населението към 01.02.2011 г. 92.7% от населението на община Гълъбово се е самоопределило като българско, следват етническата група на ромското население с дял от 5,9% и турска етническа група – 0,5%.

По данни на кметовете на населени места през последните няколко години броят на ромското население нараства. Главно ромски фамилии купуват и се настаняват в обезлюдените от миграционните процеси домове. В град Гълъбово се формира компактна ромска група в кв. „Лозенец“. Делът на българска етническа група в община Гълъбово надвишава стойността за ниво област - 86,2%.

Таблица № 23 Етническа структура на населението в община Гълъбово, брой

Област Община	Етническа група				Не се самоопределям
	Българска	Турска	Ромска	Друга	
Област Стара Загора	265618	15035	24018	1715	1720
Община Гълъбово	12036	68	769	20	81

Източник: Национален статистически институт. Преброяване на населението 2011г.

Образователната структура на населението в община Гълъбово по данни на НСИ – Преброяване 2011г. е представени в Таблица № 24 тя представя населението на 7 и повече навършени години по населени места и степен на завършено образование.

Таблица № 24 Население на 7 и повече навършени години по населени места и степен на завършено образование

Населени места	Общо	Висше	Средно	Основно	Начално	Незавършено начално	Никога не посещавали училище	Дете (до 7 години вкл., което още не посещава училище)
Гълъбово	7688	628	3611	2229	712	406	85	17
Априлово	288	7	108	129	30	..	8	..
Великово	53	..	23	19	8	..	-	-
Главан	952	32	316	410	159	28	7	-
Искрица	212	3	48	121	26	10	4	-
Медникарово	451	14	138	217	56	21	5	-
Мусачево	211	4	81	85	36	5	-	-
Мъдрец	804	27	207	365	137	55	13	-
Обручище	1582	71	711	603	123	52	21	..
Помощник	254	..	90	79	68	9

Населени места	Общо	Висше	Средно	Основно	Начално	Незавършено начално	Никога не посещавали училище	Дете (до 7 години вкл., което още не посещава училище)
Разделна	111	-	36	40	30	-

Източник: Национален статистически институт. Преброяване на населението 2011 г.

Анализа на данните показан в Таблица №24 и Фигура № 19 по-долу показват, че най-голям дял или 42,59% населението на община Гълъбово е със средно образование, следвани от 34,09% с основно образование, 10,99% са с начално образование, 4,70% са с незавършено начално. Едва 6,27% от населението е с висше образование, 1,20% никога не са посещавали училище. Тези показатели на образователната структура в община Гълъбово очертават висок дял на лицата с основно и по-ниско образование, което предполага и влияние на местния пазар на труда и запълването на новите работни места. По-ниското образование предполага по-ниска икономическа активност, по-малка производителност на труда и респективно по-ниски доходи.

Фигура № 19 Население на 7 и повече навършени години по степен на завършено образование



Източник: Национален статистически институт. Преброяване на населението 2011 г.

Изводи и тенденции:

Текущата демографска ситуация се характеризира с продължаващо намаляване и застаряване на населението, намаляваща раждаемост и задържащо се високо равнище на общата смъртност.

Отрицателните стойности на основните демографски показатели - естествения прираст, раждаемостта и смъртността на територията на община Гълъбово водят до намаляване на демографския потенциал, а това е ограничаващ фактор за бъдещото социално-икономическо развитие на общината. Отрицателният естествен прираст в комбинация със застаряването на населението влошава възпроизводствените възможности на населението. В общината съществува трайна тенденция към намаляване на населението в под трудоспособна възраст, поради спадащата раждаемост. Това ще доведе и до намаляване в бъдеще на населението в трудоспособна възраст и ограничаване на работната сила в общината.

Демографския потенциал на град Гълъбово е по-голям от този в селата, въпреки очертаната положителна тенденция за положителни стойности на показател механично движение на населението.

Очертава се тенденция за дисбалансът в териториалното разпределение на населението което ще продължава, а това от своя страна ще създава затруднения бъдещото социално-икономическо, пространствено планиране и развитие на територията.

ПАЗАР НА ТРУДА

По отношение на пазара на труда на територията на община Гълъбово, не могат да бъдат отчетени реални данни т.к. същите се обработват от НСИ само на ниво области и статистически райони. Последното статистическо обработване по показателите на пазара на труда на ниво община са от преброяване на населението през 2011г. Следва да се отбележи, че в тази в тази си част представените данни и направените изводи, подлежат на актуализация и последващ анализ, непосредствено след наличието на актуална база данни от преброяване 2021г.

По данни от преброяването през 2011г. общият брой население на 15 и повече навършени години в община Гълъбово е 11 705 души или 4% от общия брой на това население в област Стара Загора.

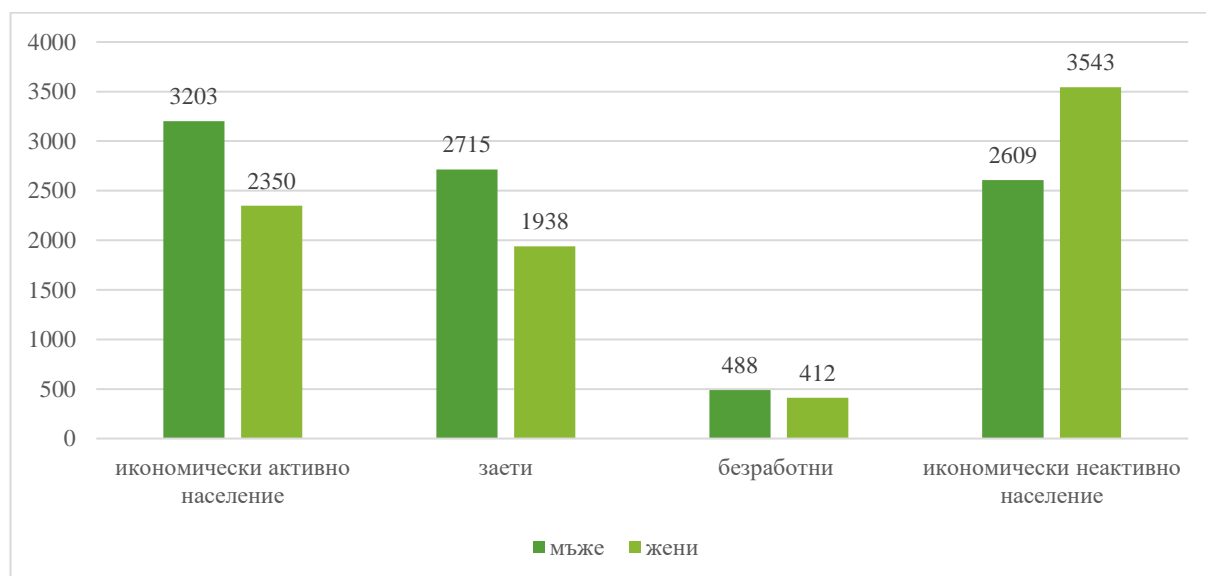
Икономически активното население обхваща всички лица на 15 и повече навършени години, които са заети или безработни. Броят на икономически активните лица в общината е 5553, които представляват 47,4 % от населението на 15 и повече навършени години. По този показател община Гълъбово леко изостава от средната стойност за област Стара Загора – 52%. Броят на заетите в общината е 4740 души, а на безработните 813.

Таблица № 25 Население на 15 и повече години по населени места и икономическа активност към 01.02.2011 година

Област / Община / Населено място	Общо	Икономически активни			Икономически неактивни
		Общо	Заети	Безработни	
Област Стара Загора	287 979	149 742	131 429	18 313	138 237
Община Гълъбово	11 705	5 553	4 740	813	6 152
гр. Гълъбово	7 042	3 955	3 430	525	3 087
с. Априлово	281	90	79	11	191
с. Великово	53	7	7	-	46
с. Главан	913	365	285	80	548
с. Искрица	200	45	37	8	155
с. Медникарово	419	122	95	27	297
с. Мусачево	203	86	72	14	117
с. Мъдрец	743	251	193	58	492
с. Обручище	1505	544	468	76	961
с. Помощник	241	63	54	9	178
с. Разделна	105	25	20	5	80

В рамките на общината делът на икономически неактивните лица (пенсионери, учащи, лица ангажирани с домашни задължения) превишава този на икономически активните. Най-благоприятна е ситуацията в гр. Гълъбово, където са съсредоточени 71,2% от икономически активните лица в община, съответно 72,4% от заетите и 64,6% от безработните лица.

Фигура № 20 Икономическа активност и неактивно население по пол в община Гълъбово



Източник: Национален статистически институт. Преброяване на населението 2011 г.

По отношение на безработицата наличните, актуални данни за периода 2014-2018 г. по данни на Агенцията по заетост показани във фигура № 19 дават основание да се приеме наличието на тенденция по намаляване на нивото на безработни на територията на община Гълъбово.

Таблица № 26 Равнище на безработица в страната и община Гълъбово

ПОКАЗАТЕЛИ	България / Средно за страната	Община Гълъбово
2020 г.	7,4	5,8
2019 г.	5,6	4,9
Прираст 2020г.	1,8	0,9
2019 г.	5,6	4,9
2018 г.	6,2	5,5
Прираст 2019г.	-0,6	-0,6
2018 г.	6,2	5,5
2017 г.	7,2	6,8
Прираст 2018г.	-1,0	-1,3
2017 г.	7,2	6,8

ПОКАЗАТЕЛИ	България / Средно за страната	Община Гълъбово
2016 г.	8,7	9,6
Прираст 2017г.	-1,5	-2,8

Източник: Национален статистически институт 2021г.

Анализът на представените данни в Таблица №26 показва, че равнището на безработица в община Гълъбово е средно с 0,6 % по-ниска от средната за страната. До 2020г. прираста е бил отрицателно число, но предвид икономическата обстановка в следствие на Ковид пандемията и повишаване равнището на безработица в цялата страна, безспорно от данните е видно, че възникналата ситуация не е подминала и община Гълъбово, като равнището се е покачило с 0,9 %

Икономически активните лица на територията на община Гълъбово представляват 72 %, като по този показател общината заема първите места в областта. Сред икономически неактивните лица с най-голям дял са пенсионерите, като това се отразява върху натоварването на икономически активните лица и респективно води до проблеми в социалната система.

СЪСТОЯНИЕТО НА МРЕЖАТА ОТ ЗДРАВНИ УСЛУГИ

За осигуряване здравното обслужване на населението на територията на община Гълъбово по данни на РЗИ – Стара Загора към месец 07.2021г. са регистрирани 13 амбулатории за първична медицинска помощ, всички индивидуални практики, една индивидуална практика за специализирана медицинска помощ и един медицински център.

Медицинският център в община Гълъбово разполага с девет легла за наблюдение и лечение и изпълнява дейности по Кардиология, Очни болести, Урология, Ендокринология, УНГ, Нервни болести, Хирургия, Обща и клинична патология, Детски болести, Вътрешни болести, Акушерство и гинекология, Ортопедия и травматология.

В общината има и 6 индивидуални практики на лекари по дентална медицина.

В град Гълъбово се разполага и Филиал за спешна медицинска помощ (ФСМП), с шест лекари, 4 от които с призната специалност, и 12 медицински специалисти. Дейността на спешната помощ е представена в Таблица №27 от където е видно, че извършените дейности постепенно намаляват в периода на разглеждане.

Таблица № 27 Дейност на ФСМП Гълъбово

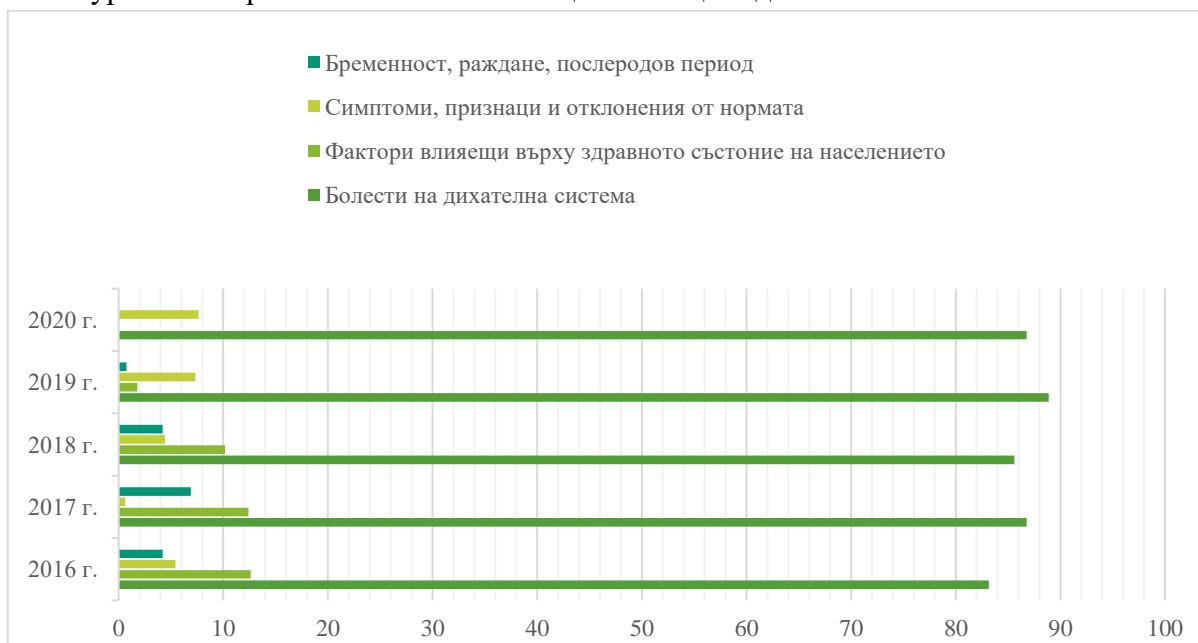
Дейност	2016 г.	2017 г.	2018 г.	2019 г.	2020 г.
Амбулаторни прегледи	2934	3494	2788	2244	1851
Постъпили повиквания	1091	1503	1353	1203	1108
Изпълнени повиквания	1091	1503	1353	1203	1104
Обслужени лица при повиквания	1091	1503	1437	1200	1095
Насочени за хоспитализация	652	279	161	119	130
Обслужени лица при амбулаторни прегледи	2934	3494	2788	2244	1851
Умрели- всичко	42	50	45	46	49

Многопрофилна болница за активно лечение - Гълъбово осъществява лечебна дейност в следните структури:

- Отделение по Вътрешни болести, където се осъществяват дейности по медицинската специалност „Кардиология“, „Пневмология и фтизиатрия“, „Нефрология“ и „Ендокринология и болести на обмяната“;
- Педиатрично отделение;
- Отделение по Нервни болести;
- Отделение по Хирургия, където се осъществяват дейности и по медицинска специалност Урология;
- Отделение по Образна диагностика;
- Отделение по Анестезия;

Най-честите причини за хоспитализация на лицата до 18 години са представени във Фигура № 21, като най-висок дял от хоспитализациите на лица до 18 години се дължи на болести на дихателната система.

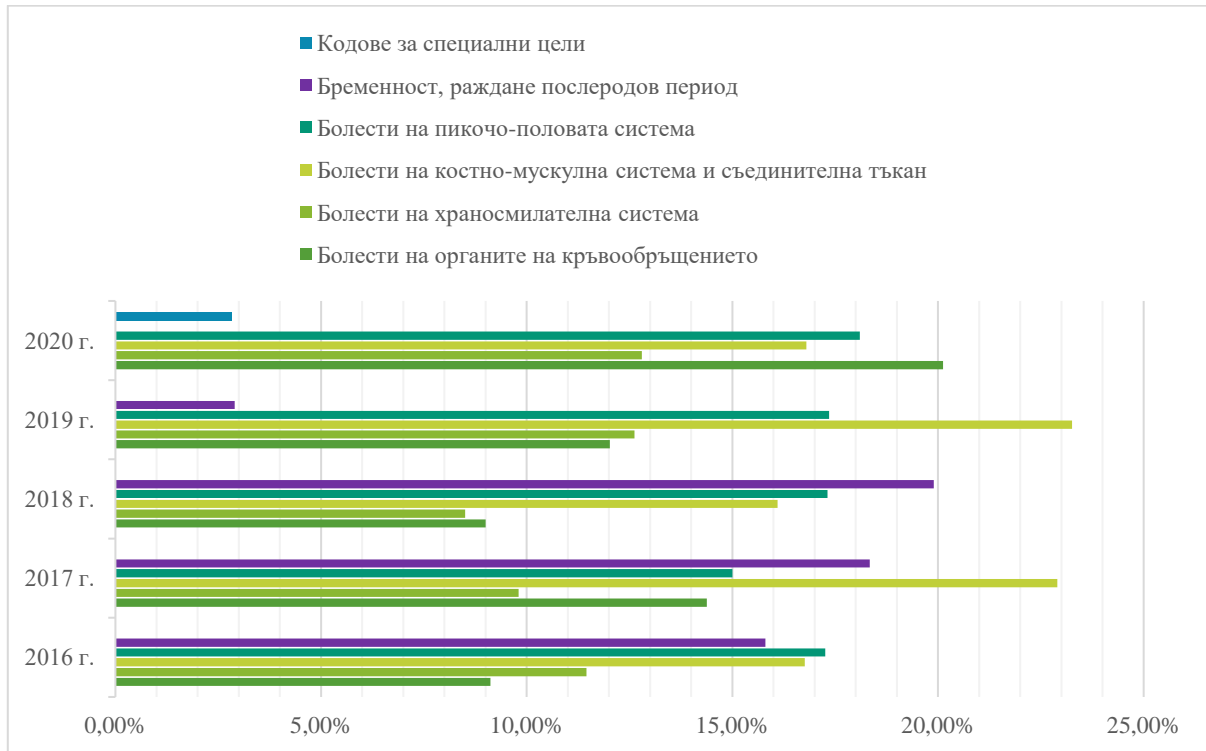
Фигура № 21 Причини за хоспитализация на лицата до 18г.



Източник: РЗИ – Стара Загора 2021г.

Съществува динамика в причините за хоспитализация през годините във възрастова група 18-65г., която е представена на Фигура №22. Челното място си делят Болести на костно-мускулната система и съединителната тъкан, Бременност и раждане, Болести на органите на кръвообращението. След 2019 г. МБАЛ - Гълъбово прекъсва дейност по Акушерство и гинекология, което е отразено в графиката като силно намален относителен дял хоспитализации от тази специалност за 2019г. и липсващи такива за 2020г.

Фигура № 22 Причини за хоспитализация на лица 18-65г.



Източник: РЗИ – Стара Загора 2021г.

Фигура №23 показва устойчиво най-висок процент от причините за хоспитализация на лица над 65 години, а именно болестите на сърдечно-съдовата система. В тази възрастова група се наблюдава и повишаване на дела на заболявания свързани с Covid -19, спрямо възрастовата група 18- 65 години, съответно 4,92 % и 2,83 %.

Фигура № 23 Причини за хоспитализиране на лица над 65г.



Източник: РЗИ – Стара Загора 2021г.

Най-честите причини жителите на община Гълъбово по обръщат към медицински специалист е представено на Фигура №24. Предвид неблагоприятната възрастова структура прегледите са свързани със заболявания на сърдечно-съдовата система. За 2020 г. се наблюдава лек спад на прегледите свързани с тези заболявания. Една от причините за това е Ковид пандемията, която наложи спирането на плановите приеми и ограничаване на прегледите в извънболничната помощ, както поради предприетите противоепидемични мерки, така и поради страх у населението за посещаване на болнични заведения.

Фигура № 24 Регистрирани заболявания по обращаемост



Източник: РЗИ – Стара Загора 2021г.

Към структурата на здравеопазването спадат и детските ясли. В общината има една яслена група, част от ДГ „Радост“, която разполага с 22 места, като през трите наблюдавани години този показател намалява. Към 2016г. децата в нея са били 36 . Към детското заведение работи и детска млечна кухня, която обслужва над 60 деца от общината.

Изводи и тенденции:

Като цяло може да се обобщи, че населението в община Гълъбово е с осигурена специализирана болнична и извънболнична помощ, с висок обхват на осигуреност с общопрактикуващи лекари. Проблем се очертава закриването на дейността по Акушерство и гинекология в МБАЛ Гълъбово, както и затруднения достъп на пациенти от селата до специализирана медицинска помощ и неравномерното териториално разпределение на лекарските практики и липсата на профилактично стоматологично обслужване на ученици.

СЪСТОЯНИЕТО НА МРЕЖАТА ОТ ОБРАЗОВАТЕЛНИ УСЛУГИ

Предвид негативните демографски тенденции, нивото на образователните характеристики на населението е ключова предпоставка за качеството на човешкия ресурс. От образователното ниво на младите хора до голяма степен зависи мобилността им на пазара на труда, гарантираща по-добро заплащане, поддържане на по-висок жизнен стандарт и качество на живота.

В община Гълъбово има добре изградена мрежа за образователни услуги, която обхваща всички възрастови групи.

За периода 2016 – 2020 г. броят на детските градини функционират 2 детски градини: ДГ „Радост“ и ДГ „Наталия“ и двете с местонахождение град Гълъбово. Броя на детските градини е постоянен през разглеждания период.

Общата заетост показва, че за разглеждания период 2016/2020 до учебната 2019/2020 г. на 100 деца е имало средно 106 места, което е показател за обезпечеността и наличие на резерв от места и в двете градини, но от 2020/2021 капацитета е запълнен на 100%, като прави впечатление, че са намалени групите с 1, респективно е намален и педагогическия персонал.

Таблица № 28 Детски градини, деца, педагогически персонал, места и групи в детските градини в община Гълъбово

Години	Самостоятелни детски градини	Деца общо	Места		Педагогически персонал		Детски групи
			общо	на 100 деца	общо	в т.ч. детски учители	
2019/2020	2	246	314	109,5	28	28	14
2018/2019	2	286	314	103,6	30	30	15
2017/2018	2	280	314	110,5	30	30	15
2016/2017	2	293	314	108,0	30	30	15

Източник: Община Гълъбово 2021г.

Учебните институции са разположени предимно в общинския център - 1 СУ, 1 ПГ и 2 ОУ. Освен в гр. Гълъбово и едно ОУ в село Обручище:

- СУ „Васил Левски“ – гр. Гълъбово;
- Първо основно училище „Св. Паисий Хилендарски“ – гр. Гълъбово;
- Второ основно училище „Христо Ботев“ – гр. Гълъбово;
- Основно училище „Св. Св. Кирил и Методий“ – с. Обручище;
- Професионална гимназия по електротехника и енергетика гр. Гълъбово.

Професионалната гимназия по електротехника и енергетика се преподават следните специалности: Топлоенергетика, Електрообзавеждане на производството, Технология на машиностроенето, Машини и съоръжения за обработка на металите, до голяма степен са съобразени с промишлената специализация в общината.

Таблица № 29 Училища, паралелки, учители, учащи и завършили в общообразователни училища в община Гълъбово

Община Гълъбово	училища	I - IV клас			V - VII клас			
		паралелки	учители	учащи	паралелки	учители	учащи	завършили
2020/2021	4	23	35	395	17	19	328	107

Община Гълъбово	училища	I - IV клас			V - VII клас			
		паралелки	учители	учащи	паралелки	учители	учащи	завършили
2019/2020	4	23	35	412	17	19	348	117
2018/2019	4	23	35	452	16	18	324	94
2017/2018	4	22	36	458	17	19	334	102
2016/2017	4	22	36	467	17	19	362	115

Община Гълъбово	IX - XII клас			
	паралелки	учители	учащи	завършили
2020/2021	13	30	367	47
2019/2020	15	30	350	67
2018/2019	13	30	341	68
2017/2018	13	30	335	68
2016/2017	13	30	340	64

Източник: Община Гълъбово 2021г.

С Решение на Министерски съвет от 2017 г. е създаден Механизъм за съвместна работа на институциите по обхващане и задържане в образователната система на деца и ученици в задължителна предучилищна възраст. Този механизъм работи и на територията на община Гълъбово с 4 екипа, като работата на екипите за обхват, в които са включени представители на различни институции, допринася много за намаляването на дела на преждевременно напусналите образователната система. Повишена е отговорността за обхващане на подлежащите на задължително обучение от 4 до 16 годишна възраст.

В общината няма не обхванати в образователната система деца и ученици. Всички, които живеят в населените места на територията на община Гълъбово и подлежат на задължително обучение са записани и се следи за тяхното редовно присъствие.

С влизане в сила на Наредба 24/10.09.2020 г. за физическата среда са поставени на дневен ред нови изисквания към сградния фонд и материалната база на образователните заведения. Общинската администрация е вложила необходимия финансов ресурс и усилия, с цел постигане удовлетворяване на нормативните изисквания.

Изводи и тенденции:

Община Гълъбово разполага с оптимизирана мрежа от учебни заведения. Материална база в градините и училищата е сравнително добра и с добре организиран ученически транспорт. Наблюдава се негативна тенденция в образованието в общината по отношение на намаляване броя на учениците и засилена демотивация в участниците в образователния процес. Необходимо е стесняване на администрирането за сметка на засилване на гражданското участие при прогнозиране, финансиране, управление и отчитане на кръга от образователни и възпитателни дейности.

СЪСТОЯНИЕТО НА МРЕЖАТА ОТ СОЦИАЛНИ УСЛУГИ

Задачата на социалната политика на една община е да помага на тези, които са в трудно положение, да се справят и да могат да са отново включени. Тази социална политика се развива най-често чрез два инструмента: социални плащания/помощи и/или осигуряване на подкрепа чрез предоставяне на социални услуги.

Социалните услуги на територията на община Гълъбово имат пряко отношение към реално преодоляване на съществуващия дисбаланс в търсенето и предлагането на социалните услуги, осигуряване на равен достъп до качествени социални услуги на хора от всички рискови групи.

При анализа на социално-демографската и икономическа картина на община Гълъбово се открояват основните фактори, които в съчетание с други фактори създават рисковете от социално изключване, формират рискови групи - деца, лица, семейства в неравностойно положение и стари хора, нуждаещи се от подкрепа и социални услуги. Такива фактори са:

- равнището на бедност и доходите – трайна липса на собственост и постоянни доходи, безработни, ниски пенсии и недостатъчни доходи на лица в над трудоспособна възраст;
- здравословни и образователни проблеми;
- увреждане и/или сериозни здравословни проблеми;
- ниско образование (включително и неграмотност), липса на професионална квалификация, които водят до неравностойна позиция на пазара на труда;
- социално изключване и принадлежност към уязвими етнически малцинства, които живеят в изолация в обособени квартали и махали;
- местоживеене – отдалеченост и изолираност на населеното място, с нарушени транспортни връзки и комуникация.

Под влиянието на тези фактори Стратегията за развитие на социалните услуги в община Гълъбово 2014-2020, идентифицира рисковите групи сред децата, лицата и старите хора, както следва:

1. Уязвими семейства с деца. Това са специфични рискови групи, обхващащи семейства изпаднали в ситуация на уязвимост по една или друга причина. В нея влизат многодетни и непълни семейства; семейства, в които един или двамата родители са с увреждания; семейства, в които има родител/и с различни зависимости; бедни семейства непълнолетни родители и други. Като цяло това е най-голямата рискова група, но за нея не се събира систематизирана статистическа информация.

2. Деца не обхванати, отпаднали и в риск от отпадане от училище. Отпадането от училище и липсата на образование е един от най-големите фактори за попадане в ситуация на множество рискове – бедност, противоправно поведение, насилие и др.

3. Деца, жертви на насилие, злоупотреба и negliжиране.

4. Децата с увреждания, които се отглеждат в семейна среда.

5. Хората с увреждания, основните ограничения са свързани с недостъпната среда, която е сериозна пречка за участието им в обществения живот.

6. Хора с увреждания в специализирани институции, където трябва да се подобрят условията и стандартите на резидентната грижа.

7. Безработни лица, които с по-ниска конкурентоспособност на пазара на труда, в които се включват: безработни младежи; безработни младежи с трайно намалена работоспособност; безработни младежи от социални заведения, завършили образованието си; продължително безработни лица; безработни лица с трайно намалена работоспособност; безработни лица – самотни родители /осиновители/ и/или майки /осиновителки/ с деца до 3-годишна възраст; безработни лица, изтърпели наказание “лишаване от свобода”; безработни жени над 50-годишна възраст и мъже над 55-годишна възраст; други групи безработни лица.

8. Етнически общности в неравностойно положение със специален фокус към ромската общност. В настоящата група са включени хора, живеещи в обособените етнически общности с преобладаващо население от етнически малцинства в неравностойно положение. В обособените квартали са налице различни фактори подкрепящи бедността – ранно отпадане от училище, ниско образование и квалификация на голяма част от жителите, трайна безработица и липса на трудови навици за част от тях, ограничени възможности за заетост, лоши битови условия, липса на достъп до здравни, социални, образователни услуги. Акумулирането на икономически, образователни и етнокултурни рискови фактори оказва най-силно влияние, когато семейството живее в рамките на собствената компактна малцинствена група. В тази група попадат семейства в неравностойно положение, чиито децата рискуват да повторят модела на социална изолация на своите родители.

9. Стари хора със затруднения в самообслужването, които имат нужда от услуги и грижа в домашна среда или от резидентна грижа, са рискови групи.

10. Стари хора, настанени в специализирани институции.

От тези горе изведените рискови общности са изведени приоритетните целеви групи, адресирани от стратегията за развитие на социалните услуги в община Гълъбово.

В анализа на социалните услуги се оценяват възможностите на наличните ресурси за предотвратяване на рисковете и тяхното преодоляване. Наличните услуги в община Гълъбово са разглеждани в три групи – услуги за деца, лица с увреждания и стари хора. Анализът на социалните услуги разглежда социалните услуги в общината, по отношение на капацитет, основни дейности, човешки и материални ресурси.

За задоволяване на потребностите на описаните по-горе рискови групи, на територията на община Гълъбово, функционират следните видове социални услуги, представени в Таблица № 30.

Таблица № 30 Социални услуги на територията на община Гълъбово

вид дейност	описание	финансиране
Дом за стари хора град Гълъбово	Социалните услуги, предлагани в специализирани институции в община Гълъбово, са представени от Дом за стари хора, разположен в гр. Гълъбово. Домът функционира от 2006г. и е с капацитет 40 места. В специализираната институция се предоставят услуги за хора навършили пенсионна възраст, които могат да се обслужват сами и са в добро психично здраве. Домът разполага с добре оборудвани помещения, осигурен е достъп на потребителите до всички институции с помощта на социален работник. За ползвателите на услугите се грижи екип от високо квалифицирани специалисти – социален работник, медицински фелдшери, медицински сестри, рехабилитатори, трудотерапевт и психолог.	Общински бюджет, делегирана от държавата дейност
Защитено жилище в с. Априлово	На територията на община Гълъбово в с. Априлово функционира Защитено жилище. Капацитетът на жилището е 8 места. Потребителите на Защитеното жилище са осем жени с лека и умерена умствена изостаналост. Те са на възраст от 26 до 61 годишна възраст, прекарвали по-голямата си част от живота в специализирани институции. Социалната услуга Защитено жилище има за цел ресоциализацията на потребителите, преодоляване на социалните бариери на всяко едно равнище от реалният живот, създаване на условия за подпомагане, ефективна защита и социална интеграция, осигуряване на пълноценен и самостоятелен начин на живот в подходяща среда, близка до семейната.	Общински бюджет Делегирана от държавата дейност

<p>Дневен център за деца и младежи с увреждания</p>	<p>Центърът е разположен в гр. Гълъбово и е с капацитет 30 места. ДЦДМУ е открит през 2006 г. като създава условия за цялостно обслужване на потребителите през деня, свързани с предоставянето на храна, задоволяване на ежедневните, здравните, образователните и рехабилитационните потребности. В ДЦДМУ се предлагат „Дългосрочни услуги“ – услугите, предоставяни за срок над 3 месеца и „Краткосрочни услуги“ – услугите, предоставяни за срок до 3 месеца. Услугите също са Дневна грижа и почасови. За децата и младежите се грижи екип от специалисти: логопед, рехабилитатор, педагог, медицински специалист, психолог, възпитател, социален работник.</p>	<p>Общински бюджет Делегирана от държавата дейност</p>
<p>Домашен социален патронаж</p>	<p>Услугата е със 150 места във всички във всички селища от общината и се предоставя на самотно живеещи лица в пенсионна възраст и лица с увреждания и включва:</p> <ul style="list-style-type: none"> ▪ Приготвяне и ежедневна доставка на топла храна в дома на потребителите; ▪ Посещение на санитарни по предварително изготвен график; ▪ Съдействие от социалните работници при подготовка на документи за ТЕЛК, настаняване в специализирани социални заведения и други социални помощи, както и на инвалидни помощни средства. 	<p>Общински бюджет Местна дейност</p>

Обществена трапезария	<p>Тази услуга се предлага при проектно финансиране и се предоставя от персонала на ДСП. Целеви групи на услугата са:</p> <ul style="list-style-type: none"> ▪ лица и семейства на месечно подпомагане с доход по-нисък от диференцирания минимален доход; ▪ лица с доказана липса на доходи и близки, които да се грижат за тях; ▪ самотно живеещи лица и семейства, получаващи минимални пенсии за осигурителен стаж и възраст, за инвалидност, наследствени пенсии; ▪ скитащи и бездомни лица и деца. 	Проектно финансиране
Клубове на пенсионера във всички населени места	<p>Съществуващите 15 клуба на пенсионера обхващат територията на цялата община и предоставят добри битови условия и осъществяват разнообразна организационна дейност. Основните осъществявани дейности са: занимания по интереси, общуване и поддържане на социални контакти и др. Необходимо е да се осигури продължаващо стимулиране на дейностите и подобряване битовите условия в клубовете, както и на Клуба на инвалида – гр. Гълъбово, чиито услуги ползват и в чиито инициативи активно се включват хората от тази група.</p>	Общински бюджет. Местна дейност
Клуб на инвалида	<p>В Клуба на инвалида се осъществяват следните посреднически услуги – съдействие и подкрепа за улесняване достъпа до технически средства, консултации; прояви за социално включване на хората с увреждания – посещения на културни събития, екскурзии и участия във фестивали и състезания, обмяна на опит, организиране и провеждане на регионално спортно състезание.</p>	Общински бюджет. Местна дейност
Топъл обяд в условията на пандемия“	<p>Предоставяне на топла храна по социални индикации на 200 лица потребители на услугата по 2,25 лв. на храноден</p>	Проектно финансиране

Предлаганите социални услуги в общността не покриват реалните потребности и не обхващат всички нуждаещи се, живеещи на същата територия.

Очертават се следните основни изводи:

- Няма гарантиран набор от услуги по превенция, които да оказват подкрепа на родители и деца, които да подпомагат отглеждането и възпитанието на децата. Услугите за превенция на рискови групи деца липсват;
- Развити са еднотипни социални услуги като защитено жилище и дневен център и по-малко се експериментира с други форми на социална подкрепа – като мобилна работа, помощ в домашни условия и др.;
- В общината са развити предимно услуги в общността за възрастни – традиционно действащият Домашен социален патронаж и Обществена трапезария (действаща сезонно). Не се използва пълния капацитет на услугата Домашен Социален патронаж;
- На персонала, предоставящ социални услуги не се оказва методическа подкрепа и не се организират обучения за развитие на техния капацитет. Не са осигурени възможности за повишаване на професионалната им квалификация, обогатяване на опита и супервизиране;
- Между секторното сътрудничество все още не е практика, независимо че в нормативната уредба съществува напр. понятието „медико-социални услуги“;
- Участието на неправителствения сектор при разработване и прилагане на местни политики, както и при включването им в доставянето на социални услуги липсва.

Анализа на предоставените по-горе данни показва, че община Гълъбово осигурява необходимата подкрепа за уязвимите групи от населението, като прави впечатление, че като бенефициент и по оперативните програми през програмен период 2014-2020г. е успяла да разшири и подобри качеството на предоставяните социалните услуги.

Дейностите по социално подпомагане на нуждаещите се лица на територията на община Гълъбово се осъществяват от Дирекция „Социално подпомагане“ град Гълъбово.

Анализът на състоянието на дейностите за социално подпомагане на територията на община Гълъбово показва, че те са развити в съответствие с потребностите, които са породени и от обусловените социално-икономически и демографски тенденции на територията на общината. Не на последно място следва да се вземат предвид и законодателството и добрите практики и тенденции в развитието на социалните услуги на територията на България и да се предприемат действия по деинституализация развитие на социални услуги от резидентен тип, като Дневен център за възрастни хора, Дневен център за социална интеграция и рехабилитация, Център за настаняване от семеен тип за лица с умствена изостаналост, Защитени жилища.

Прави впечатление и увеличаването на средствата във функция „Социално осигуряване, подпомагане и грижи“ в бюджета на община Гълъбово през разглеждания период 2016-2020 г.

Таблица № 31 Бюджет по години във функция „Социално осигуряване, подпомагане и грижи“

Година	Държавна субсидия	Дофинансиране	Общински средства
--------	-------------------	---------------	-------------------

2016	60 0301 лв.	37 245 лв.	541 236 лв.
2017	63 5948 лв.	97 211 лв.	528 339 лв.
2018	72 8327 лв.	9 312 лв.	381 040 лв.
2019	970 461 лв.	829 лв.	461 467 лв.
2020	103 1187 лв.	0 лв.	576 658 лв.

Източник: община Гълъбово 2021г.

ДЕЙНОСТИТЕ В ОБЛАСТТА НА КУЛТУРАТА И СПОРТА

На територията на общината функционират 10 читалища: Народно Читалище „Просвета - 1911 г.“ гр. Гълъбово, Народно Читалище „Мара Станева 1927“ гр. Гълъбово, Народно Читалище „Никола Астаджов“ с. Априлово, Народно Читалище „Г. С. Раковски - 1921 г.“ с. Главан, Народно Читалище „Отец Паисий - 1924 г.“ с. Обручище, Народно Читалище „Христо Ботев - 1907 г.“ с. Мъдрец и Читалище „Развитие - 1921 г.“ с. Медникарово, Народно Читалище „Народно самообразование“ с. Искрица, Народно Читалище „Зора 1928“ с. Мусачево, Народно Читалище „Отец Паисий 1937“ с. Помощник.

Освен библиотечната дейност в читалищата са развити и различни форми на любителското творчество (художествена самодейност). Те са основно в сферата на любителското певческо и танцово изкуство.

Дейностите в областта на културата са обект на финансиране от страна на общината, като разпределението на средствата през наблюдавания период за развитие и дейност на читалищната дейност на територията на общината е показано в Таблица № 32.

Таблица № 32 Читалища на територията на община Гълъбово/ лв.

	2016	2017	2018	2019	2020
Народно Читалище „Просвета - 1911 г.“ гр. Гълъбово	27000	35000	34400	43000	45280
Народно Читалище „Никола Астаджов“ с. Априлово	11160	10500	16775	13105	14700
Народно Читалище „Г. С. Раковски - 1921 г.“ с. Главан	12000	12600	12000	14300	18000
Народно Читалище „Отец Паисий - 1924 г.“ с. Обручище	11000	8500	13300	19000	20500
Народно Читалище „Христо Ботев - 1907 г.“ с. Мъдрец	11000	10000	11300	12600	14000
Читалище „Развитие - 1921 г.“ с. Медникарово	10500	8500	12000	13000	14000
Народно Читалище „Народно самообразование“ с. Искрица	9800	8500	10100	11000	12000
Народно Читалище „Мара Станева 1927“ гр. Гълъбово	9200	9000	10100	11000	12000

	2016	2017	2018	2019	2020
Народно Читалище „Зора 1928“ с. Мусачево	9200	9000	10100	11000	12500
Народно Читалище „Отец Паисий 1937“ с. Помощник	9500	12500	12300	13600	14500
Общо:	120360	124100	142375	161605	177480

Източник: община Гълъбово 2021г.

Общината разполага с богат културен календар, включващ празници на населените места и фолклорните традиции, както и отбелязването на националните празници под ръководството на Дом на културата „Енергетик“, които е открит през 1968г. Първоначално той обединява дейността на читалищата в Гълъбово. Непосредствено с отварянето на неговите врати насочва своята работа към развитието на културата и художественото творчество. Дом на културата събира в едно: любовта към книгата-чрез градската библиотеката, обичта към танца, песента и театъра-чрез любителските колективи и школи, а в последните години изградените клубове и курсове за рисуване и английски език, правят културния институт част от динамичния и постоянно променящ се свят около нас с едно по-отворено и любознателно общество. Дом на културата отваря врати в предоставяне на знания, развиване на умения и навици за различните поколения, етноси и социални групи, воден от потребностите и стремежа към по-богата духовност на обществото.

Дом на културата е най-големия културен институт на територията на община Гълъбово, там се реализират много представления, концертни прояви и срещи. Дом на културата разполага с много добра материално-техническа база, като: зрителна зала с 450 места, малка зала със 100 места за срещи, конференции, камерни прояви и др., репетиционна зала, гримьорни, озвучителна и осветителна апаратура. Дом на културата „Енергетик“ изготвя и реализира ежегодния Културен календар на община Гълъбово.

Във всички население места на общината има църква или параклис.

Община Гълъбово има традиции и в спорта, като годишно подпомага изпълнението на Спортния календар на общината и развитието на спортните дейности. Осигурява поддръжката на спортните обекти, които са общинска собственост. Основната част от инфраструктурата за спорта е разположена в общинския център, която включва Спортна зала „Енергетик“ към стадион „Христо Ботев“, гр. Гълъбово, както и напълно обновения Младежкия център, които е най-модерното съоръжение за спорт и забавления в област Стара Загора. Младежкия център е обновен благодарение на инвестиции от 2,2 милиона евро, осигурени от AES България. Центърът е разположен в парк с площ от над 45 дка в центъра на Гълъбово.

Младежкия център е с изцяло ремонтирана сграда, изградени нови съоръжения за спорт и отдих. Комплексът на Младежкия център предлага голяма спортна зала, зали за народни танци и художествена гимнастика, компютърна зала, закрит и открит фитнес, детски площадки и покрита сцена за концерти.

На територията на Община Гълъбово към настоящия момент, има регистрирани седем спортни клуба и едно туристическо дружество, които участват в спортните прояви, съгласно утвърдените спортни календари през годината от техните федерации, това са:

1. ФК „Ботев“
2. СКБ „Енергетик“ – клуб по борба
3. СНЦ Спортен клуб Гълъбово – клуб по бадминтон

4. СНЦ Бадминтон клуб Гълъбово - клуб по бадминтон
5. СНЦ Клуб по тенис на маса
6. СНЦ Клуб по хандбал
7. СНЦ Клуб по художествена гимнастика
8. СНЦ Ханко – клуб по бокс
9. ФК „Реал“ с. Мъдрец

Спортно-състезателната дейност в община Гълъбово е на добро ниво и през годините се наблюдава повишен интерес към спорта от подрастващото поколение. През годините община Гълъбово активно провежда и масовите спортни мероприятия и турнирни първенства, като ученически игри между училищата по спортовете: футбол и бадминтон, състезания по шах, спортен бридж и табла, традиционни народни борби на градския стадион „Хр. Ботев”.

Дейността на туристическото дружество „Еделвайс 57” ежегодно изпълнява годишен календарен план за излети в страната свързани с културно-исторически преходи и пешеходен туризъм. Дружеството разполага с лиценз за осъществяване с предмет на дейност „Социален туризъм” и е вписано в Националния регистър на лицензираните спортни организации. Удостоверението е издадено от министерството на физическото възпитание и спорта.

Към инфраструктурата на спорта в община Гълъбово, следва да се отчете и спортната база в училищата - физкултурни салони, и външни спортни площадки.

Ежегодно с решение на общински съвет се отпуска субсидия за подпомагане на дейностите на спортните клубове, като данните за разглеждания период са показани в Таблица № 33, от същите е видно, че в община има положителна тенденция за повишаване на средствата за подпомагане развитието на спорта, както и разширяване на кръга на подпомаганите клубове.

Таблица № 33 Субсидии по години на спортните клубове в община Гълъбово

№	Спортни клубове	Субсидии по години / лева				
		2016	2017	2018	2019	2020
1.	ФК „Ботев“	65000	64000	100000	90000	250000
2.	СКБ „Енергетик“ – клуб по борба	6000	6000	6000	4000	2000
3.	СНЦ Спортен клуб Гълъбово – клуб по бадминтон	2000	2000	0	0	0
4.	СНЦ Бадминтон клуб Гълъбово - клуб по бадминтон	2000	2000	4000	2000	2000
5.	СНЦ Клуб по тенис на маса	2000	2000	2000	2000	2000
6.	СНЦ Клуб по хандбал	2000	0	0	0	0
7.	СНЦ Клуб по художествена гимнастика	6000	8000	6000	4000	2000
8.	СНЦ Ханко – клуб по бокс	1000	2000	2000	1000	1000
9.	ФК „Реал“ с. Мъдрец	0	0	2000	1000	1000
ОБЩО:		86000	86000	122000	104000	260000

Източник: Община Гълъбово 2021г.

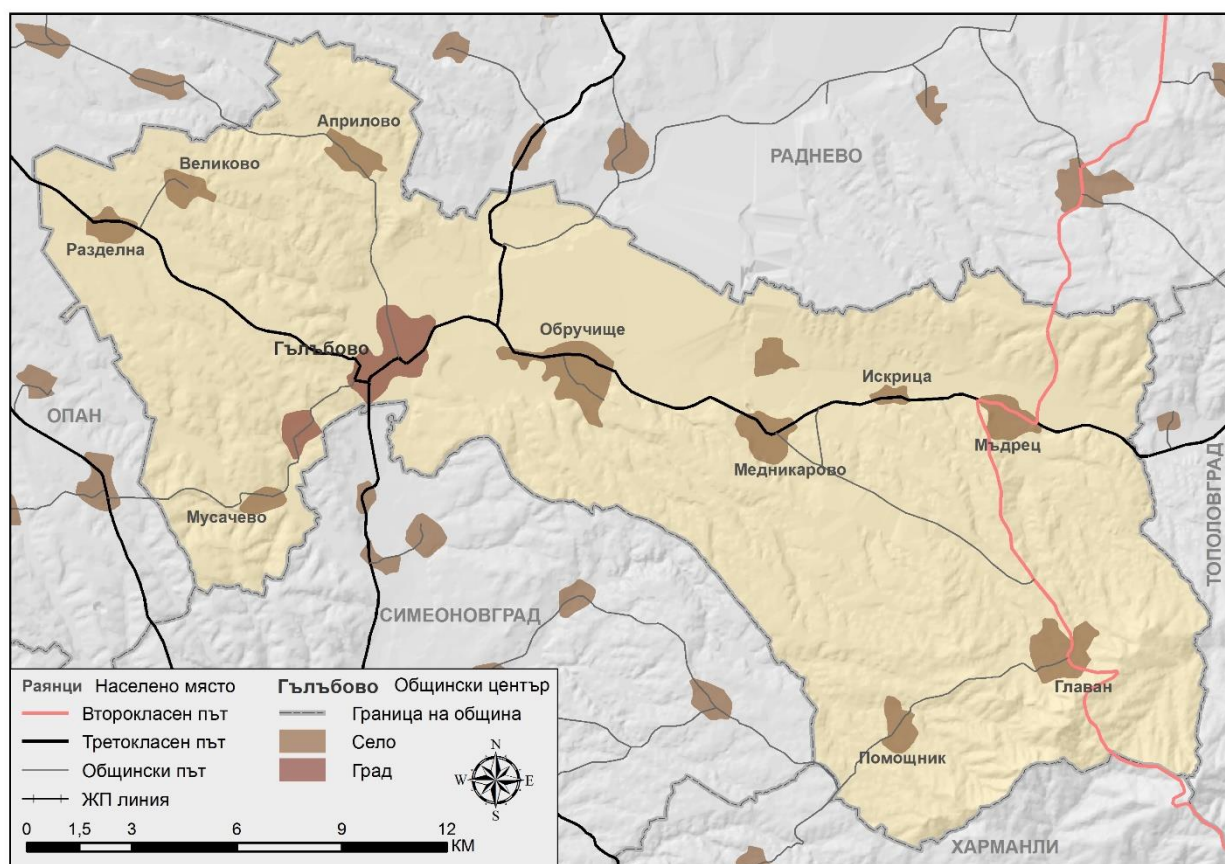
Инфраструктурно развитие, свързаност и достъпност на територията

Техническата инфраструктура е един от най-съществените фактори за териториалното развитие на една община в социално-икономическо отношение.

ТРАНСПОРТНАТА ИНФРАСТРУКТУРА

Транспортната мрежа в община Гълъбово заема 0,74% от територията на общината и е представена от републиканска и общинска пътна мрежа, като дължината на републиканските пътища е 47,2 км, а на общинските – 29,8 км. През територията на общината (с дължина 11 км) преминава второкласният път II-55, свързващ Русе със Свиленград (Кап. Андреево).

Фигура № 25 Транспортна инфраструктура в община Гълъбово



Третокласната пътна мрежа включва:

- път III-554 – от Нова Загора – (граница на община) - Обручище - Гълъбово (граница на община) – посока Харманли. Дължината му на територията на община Гълъбово е 9,9 км;
- път III-5031 – от път III-503 южно от Опан – (граница на община) - Венец - Разделна - Гълъбово. Дължината му на територията на общината е 11,8 км;
- път III-5504 – свързва републикански път III-554 с II-55 – Обручище – Медникарово – Искрица – Мъдрец. Общата му дължина, която изцяло влиза в границите на община Гълъбово е 15,5 км.

Общината разполага с добре изградена автомобилна пътна мрежа, която обхваща всички населени места и е с обща дължина 29,8 км. Тя допълва транспортните функции на пътищата от републиканската пътна мрежа и обвързва в транспортно отношение населените места от общината, през които не преминават пътища от по-висок клас. Тези пътища се използват и за транспортното обслужване на енергийния комплекс „Марица-Изток“. Пътната мрежа от по-висок клас улеснява контактите на общината със съседните общини – Раднево, Симеоновград, Тополовград.

Анализът на транспортната достъпност показва, че всички села в общината имат връзка до общинския център. Съществуват транспортни връзки с всички околни населени места. Разстоянията между селищата в общината са сравнително малки, поради това селата в общината са с добра транспортна достъпност до град Гълъбово.

Средното отстояние на населените места до общинския град Гълъбово е 19 км. Югоизточно от град Гълъбово се намират най-отдалечените населени места – с. Главан и с. Помощник, съответно на 28 и 35 км. Най-близо разположените селища са с. Обручище на 4,8 км и с. Мусачево – на 5,8 км.

Състоянието на общинската пътна мрежа е незадоволително, поради недостига на средства за поддържане предоставяни ежегодно от държавния бюджет. Това представлява ограничител и за инвестиционните намерения на територията на общината и възпрепятства нейното пространствено и социално-икономическо развитие. Ежегодно се извършват ремонти на улична настилка и тротоари в населените места, съобразно наличните финансови ресурси, като все още има какво да се желае за достигане на желаната физическа среда.

Развитието на пътната мрежа в община Гълъбово следва да е един от приоритетите за бъдещо финансиране. Създаването на модерна пътна и улична мрежа ще гарантира къси, удобни и безконфликтни връзки, ще подобри градската среда и ще допринесе за развитието на туризма, който се очертава също като възможност и приоритет за развитие през периода 2021-2027 г. на община Гълъбово. Състоянието на пътната и улична настилка, на територията на цялата община, бе посочен и като основен проблем и като слаба страна по време на анкетните проучвания във връзка с изработването на ПИРО сред населението на общината.

Наличието на една оптимална пътна мрежа ще подобри връзките със съседни общини, райони и областния център, ще поощри развитието на нови зони и ще допринесе и за подобряване на екологията на територията на община Гълъбово.

Железопътната инфраструктура, изградена на територията на общината, включва линейни (железопътни линии) и точкови (ж.п. гари и ж.п. спирки) елементи. През общината преминава участък от железопътната линия Нова Загора – Симеоновград, който в момента се ползва само за превоз на товари.

ВОДОСНАБДИТЕЛНАТА МРЕЖА

Водоснабдителната мрежа на територията на общината по данни на „ВиК” ЕООД Стара Загора е както следва:

- Дължината на външните водопроводи по вид на материала е както следва: етернит 23 230м, стомана 46 889м, полиетилен 1825. Обща дължина 71944м.

- Дължината на външните водопроводи по години на полагане е както следва:
от 1951г. до 1960г. – 1001м., от 1961г. до 1970г. – 11692м., от 1971г. до 1980г. – 4289м., от 1981г. до 1990г. – 39352м.;
от 1991г. до 2000г. – 13779м., от 2001г. до 2010г. – 1831м.

Община Гълъбово се водоснабдява основно от „Червенаково“ – Сливенско. Оттам чрез стоманен тръбопровод ф700 водата се довежда до разпределителен възел „Карагъоз могила“. От там водата се подава по няколко направления, част от които не са в рамките на община Гълъбово:

- за гр. Нова Загора (извън пределите на общината);
- за гр. Раднево (извън пределите на общината);
- за гр. Гълъбово, чрез стоманен водопровод.

От него се подава вода към гр. Гълъбово и отделно към трите големи производства извън регулацията на града и към ПС Обручище. Той пълни двата резервоара над града. Единият резервоар е стар, с вместимост 1000 м³, от който се захранва МБАЛ. Той разполага и с помпа, подаваща вода за кв. „Митьо Станев“. Другият резервоар е с вместимост 4000 м³ и чрез него се осъществява водоснабдяването за града.

- направление за ТЕЦ „Марица-изток“ 3 /извън границите на общината/;
- за с. Априлово – по етернитов водопровод;
- за с. Разделна;
- за с. Великово.

От собствени водоизточници – шахтови кладенци, се водоснабдяват селата: Мъдрец, Главан, Помощник, Искрица и освен това са включени в централизираната водоснабдителна система, състояща се от помпена станция, водоем и гравитачен водопровод ф 125.

Основните водоизточници за гр. Гълъбово са девет шахтови кладенци на река Тунджа, които са с дебит над 300 л/с на около 100 км. от града. От тях за гр. Гълъбово се вземат около 100 л/с, за гр. Раднево 20 л/с, а останалите са насочени към Нова Загора. Водата се подава в НР Карагъоз могила 700 м³, който играе ролята на преходен. От него се подава към гр. Гълъбово и отделно към трите големи производства извън регулацията на града и към ПС Обручище. Водопроводът за гр. Гълъбово е стоманен ф 426 мм с L=4321м. Той пълни двата резервоара над града. Единият е стар 1000 м³, от който се захранва МБАЛ и помпа, подаваща вода за кв. „Митьо Станев“. Другият резервоар е 4000 м³ и е построен след това, от който посредством ф355 ПЕВП се осъществява водоснабдяването за града. Автоматиката и хлорирането на водата се осъществява при разпределителен възел Карагъоз могила. Монтирани са измервателни устройства след разпределителния възел и на входа на гр. Гълъбово. Питейната вода за населението се осигурява по гравитачен път.

Мрежите са силно амортизирани и е необходима спешна подмяна на около 70% от вътрешните водопроводи. Експлоатационната възраст и материалът, от който са изработени /етернитови, поцинковани и стоманени тръби/, обуславя влошеното качество на питейната вода, големи загуби и чести аварии по мрежата.

Средната стойност на водопотреблението е 79-81 л/ж.д.

На територията на община Гълъбово липсва ПСПВ. Всички води се подават към консуматорите след съответно обеззаразяване (основно с хлорни реагенти).

КАНАЛИЗАЦИОННАТА МРЕЖА

В град Гълъбово има изградена канализационна мрежа с обща дължина около 47 км. Имайки предвид развитието на града във времето, частта от Гълъбово западно от реката е изградена първа и там канализацията е приета и редовно експлоатирана от „ВиК“ ЕООД Стара Загора. За нея съществува информация която сочи, че има четири главни клона, които отвеждат отпадъчните води към р. Сазлийка. Главните клонове отвеждат отпадъчното водно количество от тази част на града в посока север-юг и запад-изток (към реката).

През 2014г. е приключило изпълнението на проект финансиран от ОП „Околна среда“ 2007-2013г. в резултат на което е изградена на пречиствателна станция за отпадни води, доизграждане на канализационната мрежа и осъществяването на рехабилитация на съществуващата водопроводна мрежа на гр. Гълъбово, които осигурят подобряване на жизнената среда, развитие на инфраструктурата за опазване на околната среда и създаване на достъпна среда за развитие на дребния и среден бизнес.

Пречиствателна станция за отпадъчни води с капацитет: 12 900 е.ж., а новоизградената и реконструирана канализационна мрежа е 10,74 км. Направената инвестиция е довела до подобряване на качеството на подаваната питейна вода, подобряване на санитарно-хигиенните условия за живот и намаляване здравния риск за населението.

Сериозен остава проблем с липсата на канализация във всички останали селища на общината, тъй като изградеността на канализационната мрежа и пречиствателни съоръжения за преработка на отпадните води са едни от факторите, определящи качествата на жизнената среда в населените места.

ТЕЛЕКОМУНИКАЦИОННАТА МРЕЖА

Телекомуникациите са добре развити и обхващат 100 % телефонизация с цифрови апарати, пълно покритие от мобилните оператори и интернет доставчици. Това осигурява пълен спектър на техните услуги.

Интернет достъп се предоставя в общинския център и в част от селата. Алтернатива се явява и мобилната интернет връзка.

ЕНЕРГИЙНА МРЕЖА

Електропреносната мрежа, находяща се на територията на община Гълъбово е включена в списъка на стратегическите обекти от национално значение в Република България. На територията на общината се намират три подстанции: 400, 220 и 110 кВ, които са едни от най-големите в държавата и присъединяват ел. енергията, произведена от електрическите централи от региона към енергийната мрежа.

Община Гълъбово се захранва с електрическа енергия от подстанция 110/20кВ „Гълъбово”, находяща се в гр. Гълъбово. Потребителите се захранват посредством електропроводи с обща дължина около 200 км. за мрежа 20кВ и 240 км. мрежа ниско напрежение. За размерите на общината електроразпределителната мрежа е добре структурирана.

Електроснабдяването, поддържането на електропреносната и електроразпределителната мрежа и съоръжения към нея на територията на общината се осъществява от „ЕВН България”. Електрифицирани са всички населени места на територията на общината. Известен проблем представлява уличното осветление и неговата енергийна ефективност. Осветителната мрежа на територията на общината на места се нуждае от подмяна, разширение и реконструкция. Монтирани са около 3400 бр. улични осветителни тела, а поддръжката им се осъществява от общината.

На територията на общината е слабо развито изграждането на възобновяеми източници на енергия. Съгласно ВЕИ Регистъра на територията на община Гълъбово има изградени и функциониращи следните производствени инсталации:

1. ФЕЦ „Априлово Солар“, Фотоволтаична електрическа централа с местоположение Априлово, общ. Гълъбово, която е в експлоатация от 9 април 2013, с производствена мощност 0.073 МВт.
2. ФЕЦ „Фотокристиан – Гълъбово“, Фотоволтаична електрическа централа с местоположение Гълъбово, в експлоатация от 26 юни 2012, с производствена мощност 0.07 МВт.
3. Вятърна електрическа централа с местоположение Главан, общ. Гълъбово, обл.Стара Загора, в експлоатация от 6 април 2009, с производствена мощност 3 МВт.

За бъдещото развитие на възобновяема енергия, община Гълъбово е периодично изготвя и приема средносрочна Програма за насърчаване използването на възобновяеми енергийни източници за периода.

В периода 2020 -2021 г. община Гълъбово има издадени 25 бр. разрешения за строеж на фотоволтаична централа. Фотоволтаични електроцентрали са изградени и функционират в селата Разделна, Великово, Априлово, Мъдрец, Искрица, Обручище, Помощник и гр. Гълъбово, но са с мощност предимно до 30 kWp.

На територията на община Гълъбово преминава един газопровод през землищата на с. Априлово, гр. Гълъбово, с. Обручище и с. Медникарово. Той свързва газопроводно отклонение от Стара Загора – Раднево – Гълъбово. Газопровода доставя гориво до завод „Кнауф България“ ЕООД и ТЕЦ „Контур Глобал Марица Изток 3“ АД.

Град Гълъбово е единственото населено място в общината, в което има изградена топлоснабдителна мрежа. Градът се топлофицира от „Брикел” ЕАД и наличната топлопреносна мрежа е около 33 км. Всички обществени учреждения в града са топлофицирани, а битовите абонати са над 1000. Мрежата е по-слабо развита в кварталите на града.

Основен проблем при изграждането на топлопреносната мрежа е несъгласуваността между топлопреносното предприятие и общината. Липсата на средства и на един цялостен проект за изграждане на мрежа, води до изграждането ѝ от страна на ползвателите на топлоенергия. Това от своя страна поражда проблеми с качеството на изпълнение на строително-монтажните работи, влаганите материали и възстановяването на разрушените улични настилки.

ЕКОЛОГИЧНАТА ИНФРАСТРУКТУРА

Дейностите по управление на отпадъците включващо организация по събиране, транспортиране и депониране на твърдите битови отпадъци (ТБО) на територията на общината, се осъществява от общинска фирма „Благоустройство и чистота“ ЕООД –гр. Гълъбово, отдел „БКС и ООС“.

Депонирането на отпадъци остава основния метод за обезвреждане на отпадъци в страната и в частност на територията на община Гълъбово. На територията на общината към момента има едно депо за неопасни и строителни отпадъци, което подлежи на закриване, но ще се експлоатира до изграждането на ПС - Гълъбово и РЦУО - Ст. Загора. На депото се депонират основно битови, строителни и производствени неопасни отпадъци. Експлоатацията на общинското депо е възложена на общинска фирма „Благоустройство и чистота“ ЕООД - гр. Гълъбово, отдел „БКС и опазване на околната среда“.

Депото за неопасни битови и строителни отпадъци е разположено в гр. Гълъбово м. „Еркесене“ на разстояние 0,9 км югоизточно от града върху 28,685 дка площ на неотреден общински терен /депото се разполага на площ 20 дка/ и обслужва гр. Гълъбово и кв. „М. Станев“ и останалите населени места от общината. Свободният обем на депото е 31152 тона, т.е. /48659 м³/. Депото е разделено на участъци - участък за БО и участък за СО. Депото се експлоатира от 1986 г.

Районът на депото представлява бивша кариера за пясък. В тялото на депото е установено наличие на подземни води с ниво на 5,70 м от повърхността, като бивша кариера целият инфилтрат се просмуква в земята. В близост до депото минава бързотока след преливника на яз. „Розов кладенец“ и се влива в р. Соколица.

Разполагането на площадката на депото не е на територията на: национални паркове и природни резервати и др. защитени територии; археол., архитектурни и др. резервати и обекти, обявени за паметници на културата.

През годините общинска администрация полага много усилия за закриване на нерегламентираните сметища и предотвратяването появата на нови на територията на общината.

На съществуващото депо се депонират битови отпадъци само от населените места в община Гълъбово. Регионалният принцип на обезвреждане на отпадъците не е въведен. При изграждане на ПС - Гълъбово и РЦУО - Ст. Загора отпадъците ще се транспортират за временно съхранение на претовраната станция на територията на общината, откъдето ще се доставят до РЦУО - Ст. Загора за третиране и последващо депониране.

През октомври 2021г. е завършена техническа рекултивация на депото, по проект „Закриване и рекултивация на общинско депо за неопасни/битови и строителни/отпадъци, находящо се в ПИ №000373 в землището на гр. Гълъбово“, във връзка с изискванията на ЕС.

Екологично състояние и рискове:

Анализа на състоянието на околната среда е представено по компоненти, като на база наличните данни от действащи програми в областта на екологията за периода 2016-2020 и отчети и доклади за тяхното изпълнение, както и от официални данни на контролиращите институции са изведени следните тенденции:

В екологичен аспект се наблюдават редица проблеми, които основно касаят два компонента на околната среда, а именно вода и въздух:

По отношение на качеството на водите:

В общината няма изградени и функциониращи пречиствателни станции в нито едно от населените места и най-вече в общинския център, където е съсредоточено 2/3-ти от на-селението на общината и единственото с канализационна мрежа. Това поставя под риск състоянието на повърхностните водни тела и в резултат химическото състояние е предимно умерено в р. Сазлийка и р. Соколица до с. Мъдрец, а след него става и лошо. Наличието на множество повърхностни водни тела (5), множеството им притоци, язовири и микроязовири (47) създава риск от наводнение в гр. Гълъбово, с. Мъдрец, с. Обручище, с. Искрица и с. Мъдрец.

По данни на БДИБР във всички повърхностни водните тела се наблюдава умерено до лошо екологично състояние. Река Сазлийка е с умерено екологично състояние и екологичен потенциал като цяло, докато река Соколица е с умерено състояние до село Мъдрец, а след селото вече нейното състояние става лошо.

По отношение на качеството на атмосферния въздух:

Безспорно е значението на добиването на полезни изкопаеми и производството на електроенергия на местно ниво в национален мащаб и въпреки значителни инвестиции свързани с подобряване на системите за пречистване на отделяните в атмосферата вредни вещества са налице следните проблеми:

- превишавания на нивата на серен диоксид в атмосфера, които се отчитат ежемесечно от пунктът за мониторинг в град Гълъбово по данни на РИОСВ Стара Загора;
- структурата на заболяемостта с водеща респираторната патология и повишаване на хоспитализации от болестите на органите на кръвообращението и болестите на дихателната система.

По данни на РИОСВ Стара Загора – Регионален доклад за състоянието на околната среда 2020г. от отчетените резултати от Ръчен пункт Гълъбово - регистрираните превишения на ПС на СДН по показател ФПЧ10 за 2020 г. са 0, докато през 2019 г. те са били 2. Пунктът е разположен в застроената част на град Гълъбово и отчита емисиите от битовия сектор и промишлеността. През 2020 г. е налице съответствие с нормите за фини прахови частици под 10 микрометъра (ФПЧ10) с разрешения брой превишения в годишен аспект, както и значително намаляване на замърсяването по този показател за агломерацията

По данни на РИОСВ Стара Загора и регионални доклад за състоянието на околната среда за 2020 година са посочени следните данни, свързани с проверките и емисионния контрол на най-значимите източници на емисии на вредни вещества които сочат следното:

„Брикел” ЕАД, гр. Гълъбово

При извършените проверки, общо 39 броя през 2020 г., на площадката на ТЕЦ не е установено експлоатация на други мощности, освен разрешените в КР. Текущият контрол през 2020 г., както и месечните доклади от СНИ, показват:

- степен на десулфуризация – всички средномесечни стойности са по-големи от изискваната минимална степен на сероочистване от 97 % - няма несъответствия;
- среднодневни стойности – нито една от валидираните среднодневни стойности за всички параметри не превишава 110 % от съответните НДЕ - няма несъответствия;
- средночасови стойности – 95 % от всички валидирани средночасови стойности в рамките на една година, за всички параметри, не превишават 200 % от съответната НДЕ - няма несъответствия.

„Ей И Ес – ЗС Марица изток 1” ЕООД, гр. Гълъбово

При извършените проверки, общо 22 броя през 2020 г. на площадката на ТЕЦ не е установено монтиране и/или експлоатация на други мощности, освен разрешените в КР. Текущият контрол през 2020 г., както и месечните доклади от СНИ за двата блока, показват:

- степен на десулфуризация – всички средномесечни стойности са по-големи от изискваната минимална степен на сероочистване от 96% - няма несъответствия;
- среднодневни стойности – нито една от валидираните среднодневни стойности за всички параметри не превишава 110% от съответните НДЕ - няма несъответствия;
- средночасови стойности – 95% от всички валидирани средночасови стойности в рамките на една година, за всички параметри, не превишават 200% от съответната НДЕ - няма несъответствия.

По отношение на контролните измервания на емисиите на вредни вещества, изпускани в атмосферния въздух от неподвижни източници е показано следното:

- Изчисленият процент на десулфуризация, определен на базата на измерените стойности (от МАС на ИАОС и СНИ на „Ей и Ес – ЗС Марица изток 1” ЕООД) преди и след СОИ е по-висок от 96%.
- Отпадъците, сгуропепелина и гипс, се отвеждат на изграденото за целта депо, посредством гумено-лентов транспортър и камиони (от претоварна станция до клетките на депото).
- През годината не са установени несъответствия и неизпълнения на условия от КР.

„КонтурГлобал Марица изток 3” АД, село Медникарово, община Гълъбово

При извършените проверки, общо 5 броя, през 2020 г. на площадката на ТЕЦ, не е установено монтиране и/или експлоатация на други мощности, освен разрешените в КР. Текущият контрол през 2020 г., както и месечните доклади от Собствените непрекъснати измервания, показват:

- степен на десулфуризация – всички средномесечни стойности са по-големи от изискваната минимална степен на сероочистване от 96% - няма несъответствия;
- среднодневни стойности – нито една от валидираните среднодневни стойности за всички параметри не превишава 110% от съответните НДЕ - няма несъответствия;
- средночасови стойности – 95% от всички валидирани средночасови стойности в рамките на една година, за всички параметри, не превишават 200 % от съответната НДЕ - няма несъответствия.

По отношение на емисиите на вредни вещества, изпускани в атмосферния въздух от неподвижни източници оператора, показва спазване на степента на десулфуризация.

Оценката на основните екологични проблеми по отношение на качеството на атмосферния въздух в община Гълъбово показва:

- Постигане в съответствие с нормите за фини прахови частици под 10 микрометъра (ФПЧ10) с разрешения брой превишения в годишен аспект;
- От началото на 2013 г. до края на 2020 г. не са регистрирани превишения на действащите норми по показател азотни оксиди, с което е постигнато качествено и устойчиво подобряване на атмосферния въздух по този показател;
- Все още не могат да бъдат достигнати нормативно лимитирания брой превишения по показател серен диоксид за община Гълъбово.

По отношение на качеството на почвите:

Почвената покривка е един от най-важните компоненти на природната среда. Тя е незаменим ограничител и невъзстановим природен ресурс. Притежава продуктивна и филтрираща способност. Най-важното свойство на почвата е плодородието, наличието на вещества, които да удовлетворяват растенията.

По данни на РИОСВ – Стара Загора от ежегодното провеждане мониторинг на почвите в контролираната територия може да се направи изводът, че те са незамърсени с тежки метали, металоиди и органични замърсители. Контролът на почвите в района се осъществява от РИОСВ – Стара Загора, като за пункта в с. Помощник. Установява се тенденция на задържане нивата на наблюдаваните индикатори, които са много под границите на максимално допустимите концентрации.

Контролната дейност за опазване на почвения ресурс е насочена към превантивно опазване от замърсяване. За доброто управление на почвите е необходимо прилагането на новия Закон за почвите, с който да се регламентират политиката и дейностите на общината за опазване на функциите на почвите. Основни приоритети трябва да са балансираното торене на отглежданите селскостопански култури, въвеждане на програми за екологосъобразно земеделие и животновъдство, използване на съвременни продукти за растителна защита, които не се акумулират в почвата и не причиняват замърсяване с пестициди и други.

По отношение на шума:

Съгласно Закона за защита на шума в околната среда, РИОСВ Стара Загора контролира промишлени обекти, източници на шум в околната среда, с цел спазване на граничните стойности за нива на шум в съответните зони и територии, както и в най-близките места за въздействие. За територията на община Гълъбово основен източник на шумово замърсяване е големия транспортен поток, преминаващ през града, както и промишлените предприятия. Основни промишлени източници на шум, които могат да създадат наднормени шумови нива са: „Брикел” ЕАД гр. Гълъбово, „Контур Глобал Марица Изток 3” АД, с. Медникарово, Рудник „Трояново 3”, с. Медникарово. Източници на шум в топлоенергетиката и брикетопроизводството са товарните машини, транспортърните ленти, различните помпи, електромотори, вентилатори, транспортни средства, котлите, турбините и пресите в основното производство, както и струговете, шмиргелите, шлайфмашините и дървообработващите машини в спомагателните цехове и работилници. Друг

локален източник на шум е изграденият електропровод „Соколец“ с мощност 400kv, намиращ се до обходния път на града, който нарушава спокойствието на разположените в близост домове.

Към настоящия момент община Гълъбово няма изготвена стратегия за ограничаване на шума, въпреки наблюдаваните проблеми свързани с акустичната обстановка.

Няма извършвани замервания за наднормено излъчване на шум в околната среда.

По отношение на радиационния баланс:

На територията на община Гълъбово няма участъци засегнати и контраминирани като резултат от дейностите на бившия уранодобив. По данни на отдел „Гражданска защита“ при общината от направените измервания в гр. Гълъбово измервания радиационен фон варира в границите от 0,132 – 0,166 mSv/ч.

Водещо значение по проблема за характеристика на радиационния фон на територията на общината имат съществуващите находища на млади лигнитни въглища и открития способ на въгледобива, брикетната фабрика „Брикел“ ЕАД, както и електропроизводството в ЕК „Марица Изток 3“. Известно е, че в залежите от лигнитни въглища се натрупват естествени радионуклиди. Правените през годините измервания на еквивалентната доза радиация в басейна „Марица Изток“ показват стойности между 0,14-0,18 mSv/ч. и не дават основание да се определя като повишен радиационен фон за района.

С оглед изясняване на степента на риска от замърсяване в резултат от производствената дейност на „Брикел“ ЕАД и ЕК „Марица Изток 3“ периодично се анализират пепелни проби от електрофилтрите. Резултатите от направените анализи показват, че специфичната радиоактивност на естествените радионуклиди (основно Уран-238 и Радий-226) варира в диапазона от 156-170 Бекерела/кг, което дава основание хвостохранилището да се определи като потенциален източник на повишена радиоактивност, но без особен риск за здравето на хората.

Най-общо казано радиационният гама фон в региона на общината се обуславя от типоморфни и климатогенни условия на района, както и от антропогенното въздействие на околната среда. На територията на община Гълъбово няма участъци засегнати и компроментирани от дейността на бившия уранодобив. За всички радиоактивни източници имат необходимите разрешения от Инспекцията за безопасно използване на атомната енергия (ИБИЕАЕ) за съхранение и работа с тях.

По отношение на биоразнообразието:

Основните проблеми, свързани с биоразнообразието в района, са в резултат от антропогенизацията на териториите, при което се получава влошаване на състава и структурата на естествената растителност поради разширяване на участieto на плевелни видове и на антропофитни съобщества и групировки в нея, което води до намаляване на продуктивността и качествата на получаваните ресурси.

В резултат от увеличаване на застрояването и антропогенизирането на териториите се нарушава и променя биоразнообразието в тях, осъществява се миграция на замърсителите по хранителните вериги и се получава фрагментиране на хабитатите и местобитанията, унищожаване на местата за гнездене, безпокойство и прогонване на животински видове, както и интродуциране на нови не-местни видове, които са агресивни и по-приспособими в конкретните условия за живот и конкурират и заместват видовете които естествено се срещат в териториите. Внимание изисква и нарастващият проблем с разпространяването на инвазивни видове (като обща тенденция за Европа,

Средиземноморието и страната ни, в частност). От голямо значение за опазване на природните ресурси на общината е повишаването на информираността и общественото съзнание на населението.

РАЗВИТИЕ НА МРЕЖАТА ОТ РАЗЛИЧНИ КАТЕГОРИИ ЗАЩИТЕНИ ТЕРИТОРИИ, КАКТО И ЗОНИТЕ, ВКЛЮЧЕНИ В НАЦИОНАЛНАТА ЕКОЛОГИЧНА МРЕЖА НАТУРА 2000.

Територията на община Гълъбово включва части от 4 защитени зони, обявени по реда на ЗБР:

1. BG0000427 „Река Овчарица“ по Директива 92/43/ЕИО за опазване на природните местообитания и дивата флора и фауна, включена в списъка на защитените зони с Решение № 122 от 02.03.2007 г., ДВ бр. 21/9.03.2007г. Включва части от землищата на гр. Гълъбово и с. Обручище
2. BG0000425 „Река Сазлийка“ по Директива 92/43/ЕИО за опазване на природните местообитания и дивата флора и фауна, включена в списъка на защитените зони с Решение № 122 от 02.03.2007 г., ДВ бр. 21/9.03.2007г. Включва части от землищата на гр. Гълъбово и с. Обручище
3. BG0000440 „Река Соколица“ по Директива 92/43/ЕИО за опазване на природните местообитания и дивата флора и фауна, включена в списъка на защитените зони с Решение № 122 от 02.03.2007 г., ДВ бр. 21/9.03.2007г. Включва части от землищата на с. Искрица, с. Медникарово, с. Мъдрец и с. Обручище
4. BG0002073 BG0002022 „Язовир Розов кладенец“ по Директива 2009/147/ЕИО за опазване на дивите птици, обявена със заповед РД 832 от 17.11.2008 на Министъра на ОСВ, публикувана в ДВ брой 108/2008 г. Включва части от землищата на гр. Гълъбово и с. Обручище.

Защитена зона BG0000425 „Река Сазлийка“ по Директива 92/43/ЕИО за опазване на природните местообитания и дивата флора и фауна.

Защитената зона е включена в списъка от защитени зони за опазване на природните местообитания и на дивата флора и фауна, приет с Решение на Министерски съвет № 122 от 02.03.2007 г., ДВ бр. 21/9.03.2007г.. Тя е с площ 9917.7 дка. Териториално защитената зона обхваща коритото на река Сазлийка, която е ляв приток на река Марица.

Извират от Сърнена Средна гора. Долината на реката в горното ѝ течение е тясна и обезлесена, а в долното ѝ течение е широко насечена от алувиални наноси. Преди корекцията му речното корито е формирало много меандри. Близко до устието на реката има добре развити натрупани и смесени тераси. Реката се използва за напояване през лятото. Реката сформира язовир Гълъбово, а нейните притоци 12 малки язовира. Реката тече предимно през обработваеми земи на територията на зоната. Малка част от нея е заобиколена от широколистна гора. Зоната представлява важен биокоридор и местообитание за много животински видове.

Целите за постигането на които е обявена 33 BG0000425 „Река Сазлийка“ са:

Запазване на площта на природните местообитания и местообитанията на видове и техните популации, предмет на опазване в рамките на защитената зона;

Запазване на естественото състояние на природните местообитания и местообитанията на видове, предмет на опазване в рамките на защитената зона, включително и на естествения за тези местообитания видов състав, характерни видове и условия на средата;

Възстановяване при необходимост на площта и естественото състояние на приоритетни природни местообитания и местообитания на видове, както и на популации на видовете, предмет на опазване в рамките на защитената зона.

За защитената зона няма издадена заповед с включени в нея предмет на опазване и режим на дейностите със забрани за дейности в нея.

Защитена зона BG0000427 „Река Овчарица“ по Директива 92/43/ЕИО за опазване на природните местообитания и дивата флора и фауна.

Защитената зона е включена в списъка от защитени зони за опазване на природните местообитания и на дивата флора и фауна, приет с Решение на Министерски съвет № 122 от 02.03.2007 г., ДВ бр. 21/9.03.2007г.. Тя е с площ 1163.72 дка. Териториално защитената зона обхваща коритото на река Овчарица, от пътя с. Радецки – с. Полски Градец до вливането ѝ река Сазлийка на която е ляв приток. Реката тече на югозапад в плитка долина, врязана в източната част на Горнотракийската Низина. Дължината ѝ е 42.5 км, а водите ѝ се използват за напояване. В долината ѝ се срещат кални вулкани. На реката е построен язовир Овчарица. Разстоянието между речните диги е 20 m, които са обрасли с гъста растителност от дзуки и тръстика, и почти никаква свободна водна повърхност.

Левия бряг е обхванат от широколистни и иглолистни изкуствени насаждения и блата. Десния бряг е покрит с ливади и ниви. След 2 km съществува селище и индустриална зона, където почти липсва биоразнообразие. Над това ниво реката на практика не съществува, тъй като е отрязана от разкопки на мините. Водата в долното ѝ течение не е с естествен произход, а е от долните хоризонти на мините. Реката се появява отново над язовир Овчарица, но е вече много малка.

Целите за постигането на които е обявена 33 BG0000427 „Река Овчарица“ са:

Запазване на площта на природните местообитания и местообитанията на видове и техните популации, предмет на опазване в рамките на защитената зона;

Запазване на естественото състояние на природните местообитания и местообитанията на видове, предмет на опазване в рамките на защитената зона, включително и на естествения за тези местообитания видов състав, характерни видове и условия на средата;

Възстановяване при необходимост на площта и естественото състояние на приоритетни природни местообитания и местообитания на видове, както и на популации на видовете, предмет на опазване в рамките на защитената зона.

За защитената зона няма издадена заповед с включени в нея предмет на опазване и режим на дейностите със забрани за дейности в нея. Като цели за опазване в стандартния формуляр на BG0000427 „Река Овчарица“ са включени: Типове местообитания включени в Приложение I на Директива 92/43/ЕЕС: В защитената зона не се опазват природни местообитания.

Защитена зона BG0000440 „Река Соколица“ по Директива 92/43/ЕИО за опазване на природните местообитания и дивата флора и фауна.

Защитената зона е включена в списъка от защитени зони за опазване на природните местообитания и на дивата флора и фауна, приет с Решение на Министерски съвет № 122 от 02.03.2007 г., ДВ бр. 21/9.03.2007г.. Тя е с площ 1415.4 дка. Соколица е река в югоизточна България, ляв приток на река Сазлийка. Териториално защитената зона обхваща коритото на река Соколица, от землището на с. Владимирово, обл. Хасково до землището на с. Обручище, малко преди

вливането в нея на р. Кумлия. Речното корито е обрасло с върби, елша и тополи. Ревката преминава през земеделски земи в равнинните части на страната, като е силно повлияна от разположената близо до нея ТЕЦ Марица Изток-3. Източната част на зоната пресича северните склонове на Сакар планина. Изворите от които се захранва са северния склон на планината Сакар. На север и на запад протича през широка долина с много малък наклон. Реката е с дължина около 60,5 км и е с малки притоци. Водите ѝ захранват язовир "Розов кладенец". Реката преминава минава през обработваеми земи (част от тях - изоставени), пасища и ливади. Частично реката е замърсена с въглищен прах от ТЕЦ Марица Изток, тъй като преминава непосредствено край нея, а в речното корито не наличен широк пояс от дървесна растителност (върби, тополи, акация и др.). Зоната е силно повлияна от човешкото въздействие. Тя е потенциален био коридор за възстановяване. Защитената зона е важен био коридор за свързващ реките Сазлийка и Марица със Сакар планина.

Целите за постигането на които е обявена BG0000440, „Река Соколица“ са:

Запазване на площта на природните местообитания и местообитанията на видове и техните популации, предмет на опазване в рамките на защитената зона;

Запазване на естественото състояние на природните местообитания и местообитанията на видове, предмет на опазване в рамките на защитената зона, включително и на естествения за тези местообитания видов състав, характерни видове и условия на средата;

Възстановяване при необходимост на площта и естественото състояние на приоритетни природни местообитания и местообитания на видове, както и на популации на видовете, предмет на опазване в рамките на защитената зона.

За защитената зона няма издадена заповед с включени в нея предмет на опазване и режим на дейностите със забрани за дейности в нея.

Защитена зона BG0002022 „Язовир Розов кладенец“ по Директива 2009/147/ЕИО за опазване на дивите птици.

Защитена зона BG0002022 „Язовир Розов кладенец“ е обявена със Заповед № РД-832 от 17.11.2008 г. на Министъра на околната среда и водите, (ДВ, бр. 108/2008) и е с площ 1265.12 хектара. Точните граници, списъкът с координатите на точките, определящи границите ѝ, предмета на опазване, наложените забрани и ограничения са описани в заповедта за обявяването ѝ.

Защитената зона е разположена между гр. Гълъбово и с. Обручище в долината на р. Соколица, на мястото на вливането ѝ в р. Сазлийка. Язовирът е с общ завирен обем 20,4 млн. м³, Оформен е от две земнонаситни язовирни стени - основна с височина 11,5 м и дължина по короната 1285.00 м. Заобиколен е от ниски хълмове (100 - 130 м.н.в.) и от изток и запад - от селища и голям индустриален комплекс. Северно от стената на язовира, на около километър от нея се простира по-малък водоем. Към защитената зона се отнася и част от андигираната плитка долина на р. Сазлийка, поради естествената ѝ връзка с него. В язовира преобладава открита водна площ без растителност по бреговете му. Водоемът северно от стената е с непостоянно водно равнище и най-често представлява суха територия с мозаично разпръснати по-малки водоеми. В тази част има насипи от инертни материали. Водите на язовира се ползват за охлаждане на близката ТЕЦ, поради което и през зимата те са със сравнително постоянна и по-висока от нормалната температура. На места по бреговете на язовира са създадени изкуствени насаждения от черен бор (*Pinus nigra*) и акация (*Robinia pseudoacacia*). Долината на р. Сазлийка е обрасла с типична крайречна растителност от върба (*Salix spp.*), топола (*Populus spp.*) и храсти.

Язовир Розов кладенец и прилежащите му територии са важно място за почивка на водолюбивите птици по време на миграция и през зимата, тъй като водите му не замръзват и през най-студените зимни дни. Тук са установени 142 вида птици, от които 34 са включени в Червената книга на България (1985). От срещащите се видове 62 са от европейско природозащитно значение (SPEC) (BirdLife International, 2004). Като световно застрашени в категория SPEC1 са включени 5 вида, а като застрашени в Европа съответно в категория SPEC2 - 15 вида, в SPEC3 - 42 вида. Защитената зона осигурява подходящи местообитания за 43 вида птици, включени в приложение 2 на Закона за биологичното разнообразие, за които се изискват специални мерки за защита. От тях 38 са вписани също в приложение I на Директива 79/409 на ЕС. Язовирът е място от международно значение за зимуването на малкия корморан (*Phalacrocorax pygmeus*) и големия корморан (*Phalacrocorax carbo*). Макар и в по-малки количества през зимата са установени световно застрашените видове къдроглав пеликан (*Pelecanus crispus*) и белоока потапница (*Aythya nyroca*). Още един световно застрашен вид се среща в района на язовира по време на миграция - ливадният дърдавец (*Stech stech*). Язовир Розов кладенец е разположен в близост до град и промишлена зона, където се осъществяват интензивни човешки дейности. Достъпът е неограничен. Мястото е чувствително към всички човешки дейности, причиняващи безпокойство, особено навлизането с лодки в язовира преди изгрев слънце, когато птиците нощуват във водата. Другият проблем е отстрелването на защитени видове, ловът извън разрешените ловни дни и с непозволени средства.

Промишлената зона има отрицателно влияние върху влажната зона, доколкото причинява замърсяване. Съгласно заповед № РД-832 от 17.11.2008 г. на Министъра на околната среда и водите, (ДВ, бр. 108/2008) с която е обявената зона предмет на опазване на видове птици.

Културно-историческото наследство и елементи:

Географските характеристики на територията на община Гълъбово, разположена в югоизточната част на Горнотракийската низина, са предпоставката за заселване на различни цивилизации по територията още от Древността и за пространственото развитие на селищната структура в миналото и настоящето. В тази връзка, културното наследство в района е резултат от дългогодишното напластяване на отминали цивилизации и епохи, които носят специфична памет и идентичност на мястото.

Националната концепция за пространствено развитие на Република България представя културните коридори и прави оценка за степента на значимост на културното напластяване, като община Гълъбово е представена с ниска степен – наличие на един слабо изразен културен пласт или липсващ такъв.

Основните насоки в опазването на културните ценности в цялото им времево и видово многообразие са свързани със съхраняване на техните уникални характеристики, чрез консервация и активно опазване, публична загриженост и адаптация в най-широк смисъл, запазване и развиване на духа на мястото /genius loci/ и на пространствената идентичност и развитие на потенциала им за стимулиране на икономическия растеж.

Община Гълъбово се намира на територията на Тракийската низина, където обществен живот се е зародил още през VI хилядолетие преди новата ера. В землището на община Гълъбово са открити останки от поселище, което е съществувало през каменно-медната епоха. Селищната могила „Хисарлъка“ е разположена на 1 км от град Гълъбово. Тя е била обитавана до средата на II хил.пр.Хр. и според учени е използвана като едно от важните крепостни съоръжения в района.

На територията на общината са открити доказателства за активен стопански живот през бронзовата епоха. Тук са открити множество жилища, глинени и керамични съдове, от които се съди за трудова дейност, свързана със земеделие. В местностите Кошар дере, Беловините и Корийката са открити останки от тракийски селища. Най-много тракийски могили в община Гълъбово – 23 на брой, са открити в района на село Мъдрец. Край село Главан, върху билото на един от северните ридове на Сакар планина се намират останки от крепостта Балзена, която е била важен отбранителен център през ранновизантийския период и средновековието. В научната литература крепостта е известна като „Калето“ или „Градището“.

Запазени паметници от тракийско време са и надгробните могили. Край Гълъбово това са: Малова чука, Лесова чука, Лиска могила, Малката могила, Балабанджиевата могила и др. Има основание да се смята, че село Медникарово е основано върху заварени тракийски селища, тъй като в близост до него има няколко могили – „Рошук“, „Рошава Драгана“ и др.

От периода на римската цивилизация пък са известни няколко стари пътища. По течението на река Сазлийка например минава древният път от Нове (Свищов) през Августа Траяна (Стара Загора) до Константинопол. Освен това тук се срещат и останки от друг римски път, свързвал някога Стара Загора с Одрин.

Открит е и един зидан гроб от края на II-ри, началото на III-ти век, вероятно на принцеса, до село Медникарово. Като гробен дар са намерени голямо количество глинени съдове, златни обеци и пръстен с гравирано върху него име Теодора.

На територията на община Гълъбово е открита част от най-голямото и най-известното защитено землено укрепление на юг от река Дунав, в ареала на обширната територия на България през VIII-X век – „Еркесията“ (тюр. Земен прорез, гръц. Големият окоп, Голямата ограда, Големият прекоп). То е част от системата от укрепени валове, изградени във всички гранични и буферни зони на българската държава и е изпълнявал функцията на военноотбранителна и митническа граница на България с Византия. Съоръжението се простира от черноморското крайбрежие до долината на река Марица и общата му дължина от брега на Бургаското езеро – с. Дебелт – с. Житосвят – с. Люлин – с. Симеоново – с. Тенево – с. Генерал Инзово – с. Овчи кладенец – с. Обручище – с. Навъсен, до левия бряг на р. Сазлийка е 142 км.

„Еркесията“ е разделена на източна и западна част. Западната част, в чиито обхват попада и община Гълъбово, е дълга 64 км. Започва от село Тенево на десния бряг на р. Тунджа, върви в югозападна посока покрай селата Генерал Инзово, Видинци, Скалица, Овчи кладенец, през северната част на Манастирските възвишения, покрай с. Обручище достига левия бряг на р. Сазлийка, срещу с. Калугерово (средновековна крепост „Блисна“). Размерите ѝ са значително по-малки от тези на източната част, а проходи е имало вероятно при пътищата, водещи на север към прохода Вратник, Твърдишкия проход и Боруи (Ст.Загора). Големи части от западната „Еркесия“ и особено от „Малката Еркесия“ са чувствително заравнени. Обявена е за паметник на културата с национално значение.

Нематериалното културно наследство в общината е представено от народните традиции и културните обичаи. Културният календар на общината обобщава всички дейности от активния културен живот в общината. Основни културни мероприятия на територията на община Гълъбово са: Общински празник на художествената самодейност, Преглед на ромската музика и танци (Международен ден на ромите), Национален фолклорен фестивал „Янко Петров“, Майски дни на културата и празникът на Гълъбово през август.

Традициите, фолклорът и възрожденският бит на община Гълъбово се пазят и поддържат от Музейната сбирка, Дома на културата, 10 читалища и 11 библиотеки в общината. Духовността е съхранена в православните храмове, най-старият от които е „Св. Иван Рилски“, построен през 1897 година.

Изводи и тенденции:

Археологията и обектите от национално и местно значение са потенциал, които трябва да бъде използван за привличане на социално-икономическа активност в общината. Необходимо е да се изготвят проекти за консервация и адаптация на обектите и интегрирането им в обща мрежа, обвързвана със селищната структура в общината. В допълнение трябва да се изготвят познавателни туристически пътеки и маршрути и обособяването на културни зони.

Атрактивността на общината трябва да бъде представена като съвкупност от нематериално и материално недвижимо и движимо културно наследство. Народните традиции и културните обичаи са нематериалния ресурс, който може да задържи посетителите в общината и да повиши нейната атрактивност и качеството на културния туристически продукт. Основата на съвременния динамичен и развиващ се град са културните ценности заложили в селищните характеристики на общината.

Необходимо е създаването на маркетингова стратегия, която да представя културното наследство на националния и международния пазар, също така създаване на информационна система на културно-историческите ресурси и иновативни форми за популяризирането му.

Дейностите свързани с експлоатацията на културното наследство в туризма трябва да бъдат обвързани с опазването и съхранението на културните ценности и полагане на необходимите грижи.

Необходимо е да бъде актуализиран списък с недвижими културни ценности и включването на нови обекти притежаващи научна и културна стойност. При актуализацията е необходимо да се вземе предвид степента на съхраненост на материалната, образната и функционална автентичност.

Трябва да бъде изготвена оценка на научната и художествената стойност на обектите и да се проследи мястото и значението им в съвременната среда. Важно е да се прецени и до колко обектите са част от съвременната обществена и културна област /среда/, която обогатява средата и обществото.

Така също трябва да се направи анализ на икономическата целесъобразност с цел включване в културно историческата индустрия или друга инвестиционна система.

ОУП на община Гълъбово прилага специфични правила и нормативи за опазване и съхранение на недвижимите културни ценности, характерния облик на селищната структура и идентичността на общината и региона.

Състоянието на селищната мрежа и жилищния сектор:

Общи данни за селищната мрежа. Структура и функционални характеристики.

Общината е представена от град Гълъбово, който е общински център попадащ в 5- то ниво на йерархичната система от градове-центрове (много малки градове и села, центрове с общинско значение за територията на съответната община).

Територията на община Гълъбово се намира в Югоизточен район на планиране NUTS 2, част от административните граници на област Стара Загора NUTS 3.

Населените места са сравнително равномерно разпределени в пространството, което се предопределя от равнинния релеф на територията. Средната гъстота на селищната мрежа е 3,15 населени места на 100 кв.км, което е по-ниско от средното в страната: 4,7 населени места на 100 кв.км.

Функционалната категоризация на населените места, отчита броя на населението като фактор, но зачита още 3 ключови фактора: урбанизационен, инфраструктура и селищно-административни и културни функции. Според Заповед № РД-02-14-2021 от 14 август 2012 г. (обн. ДВ, бр. 66, 28.08.2012 г., неофициален раздел) на МРРБ за категоризацията на населените места, град Гълъбово е град от трета категория, с. Обручище – от 5-та, с. Мъдрец и с. Главан са от 6-та, с. Великово е от 8 (най-ниска) категория, а останалите 6 населени места – от 7-ма категория.

Съгласно категоризацията на общините на в Република България, община Гълъбово е община от трета категория. Категоризацията на населените места в общината е представена в Таблица №34.

Таблица № 34 Категоризация на населените места в община Гълъбово

№	Населено място	категория
1.	Гълъбово	3
2.	Априлово	7
3.	Великово	8
4.	Главан	6
5.	Искрица	7
6.	Медникарово	7
7.	Мусачево	7
8.	Мъдрец	6
9.	Обручище	5
10.	Помощник	7
11.	Разделна	7

Източник: Община Гълъбово

Териториалната структура на община Гълъбово според вида територия се дели на урбанизирана, земеделска, горска, защитени територии, нарушени територии за възстановени и друг вид територии /територия заета от води и водни обекти, територия на транспорта и територия

за добив на полезни изкопаеми/. Поставените приоритети в Националната програма за развитие „България 2020“ за постигане на устойчиво интегрирано регионално развитие чрез използване на местния потенциал и развитие на земеделието за осигуряване на хранителна сигурност, както и за производство на продукти с висока добавена стойност при устойчиво управление на природните ресурси са приложими и изпълними в териториалния обхват на община Гълъбово. Правилното използване на териториалните ресурси и природните дадености във всички аспекти и сфери на човешката дейности биха помогнали за развитие на общината.

Географско местоположение, осигурява условия за сътрудничество със съседните териториални общности. В разпределението на територията в общината най-голям дял имат земеделските територии - 82%, горските територии - 4,5%, населени места - 5,2 %, водни течения и водни площи - 5,4% и други 2,9 %. Баланс на територията на община Гълъбово по вид в дк. е представен в Таблица № 35.

Таблица № 35 Баланс на територията на община Гълъбово

ВИДОВЕ ТЕРИТОРИИ		СЪЩЕСТВУВАЩО ПОЛОЖЕНИЕ	
		площ (ха)	% от територията
I ТЕРИТОРИИ С ОБЩО ПРЕДНАЗНАЧЕНИЕ			
1 Урбанизирани територии			
1.1	Жилищни функции	1944,42	5,59
1.2	Обществено-обслужващи функции	3,32	0,01
1.3	Смесени функции	0,00	0,00
1.4	Производствени дейности	5970,84	17,16
1.5	Складови дейности *	315,52	0,91
1.6	Рекреационни дейности, курорти и вилни зони	4,16	0,01
1.7	Озеленяване, паркове и градини	25,99	0,07
	в т.ч. гробищни паркове	25,99	0,07
1.8	Спорт и атракции	5,33	0,02
1.9	Комунално обслужване и стопанство	6,89	0,02
2 Земеделски територии			
2.1	Обработваеми земи – ниви	15727,68	45,20

ВИДОВЕ ТЕРИТОРИИ		СЪЩЕСТВУВАЩО ПОЛОЖЕНИЕ	
		площ (ха)	% от територията
2.2	Обработваеми земи – трайни насаждения	331,31	0,95
2.3	Необработваеми земи **	4526,50	13,01
2.4	Земеделски територии с възможна смяна на предназначението	0,00	0,00
2.4.1.	в т.ч. за жилищни нужди	0,00	0,00
2.4.2.	в т.ч. за чисто производствени нужди	0,00	0,00
2.4.3.	в т.ч. за озеленителни нужди	0,00	0,00
3 Горски територии			
3.1	Гори	4654,37	13,37
3.2	Горски земи	115,35	0,33
4	Водни площи ***	803,69	2,31
5	Транспорт и комуникации	197,66	0,57
6	Територии за инженерно-техническа инфраструктура	141,58	0,41
II ЗАЩИТЕНИ И НАРУШЕНИ ТЕРИТОРИИ			
1	Опазване на културното наследство	24,96	0,07
2	Терени със специално предназначение	0,00	0,00
3	За възстановяване и рекултивация (препокриващи се)	0,00	0,00
III ЗАЩИТЕНИ ТЕРИТОРИИ И ЗОНИ (препокриващи се)			
1	Натура 2000 - Местообитания		
1.1	BG0000440 - Река Соколица (99.07% попадат в границите на общината)	140,22	0,40
1.2	BG0000427 - Река Овчарица (7.27% попадат в границите на общината)	84,59	0,24
1.3	BG0000425 - Река Съзлийка (18.58% попадат в границите на общината)	184,30	0,53

ВИДОВЕ ТЕРИТОРИИ		СЪЩЕСТВУВАЩО ПОЛОЖЕНИЕ	
		площ (ха)	% от територията
2	Натура 2000 - Птици		
2.1	BG0002022 - Язовир Розов кладенец (100% попадат в границите на общината)	1284,10	3,69
Общо:		34799,56	100,00

Източник: КВС и ГИС база данни на ОУПО Гълъбово

* Складовите дейности намаляват поради включването им в зони ПП и преотреждането им за производствени и складови дейности;

** Земеделски територии с възможна смяна на предназначението за чисто производствени нужди - основната част от този вид територии е предназначен за далеко перспективно развитие на Мини Марица Изток ЕАД

*** Водни площи, транспорт и комуникации намаляват поради включването на част от тези територии в строителните граници на населени места;

Жилищната осигуреност на населението е обект на наблюдение от НСИ, като данните съгласно преброяване на населението през 2011г. Към 2011г. се полагат 489,19 жилища на 1000 човека от населението, при среден брой 536,33 за страната. Необитавани са 26,2% от жилищата в общината, което е най-ниското равнище в областта. Преобладаващият брой от жилищата са тристайни и четиристайни. В 34,7% от тях има компютър, а 32,3% от жилищата имат достъп до интернет. По материал на външните стени преобладаващите жилищни сгради са тухлени.

Необитаваните жилищни сгради в общината към 2011 г. са 158 сгради, като най-неблагоприятно е съотношението обитаеми: необитаеми сгради в с. Великово (3:1) и с. Медникарово (2,5:1).

Голяма част от жилищния фонд в общината е преминал повече от 50 години експлоатация (66% от сградите и 79% от жилищата са построени преди 1970), а през прогнозния срок на действие на настоящата разработка той ще надхвърли 80 години.

В общината са налице съществени проблеми с дела на необитаваните жилища. 1/5 от всички жилища в общината са необитавани, а в селата Великово, Искрица, Медникарово, Мусачево и Помощник, дела достига до повече от 1/3 от жилищата.

Като цяло тенденциите в развитието на жилищния фонд в общината е към ограничаване на строителството на нови жилищни сгради и амортизация на съществуващия сграден фонд.

Анализа на представената информация, води до формиране на следния извод:

Свободният жилищен фонд е база за развитие на туризма като отрасъл. Множеството необитавани сгради могат да се реновират и адаптират за семейни хотели, леглова база за отдих. Съществуващата база може да се употреби и като се развият микропредприятия за производство и преработка на суровини, еко и биопродукция и бутикови стоки в малки серии.

В заключение, съществуващият жилищен фонд има нужда да бъде обновен, като се направи стратегия необитаваните жилищни сгради да бъдат адаптирани към нови функции и да се осигурят социални жилища за маргиналните групи. За момента пазарът е стабилен, но следва да се предприемат конкретни мерки, с които общината да играе ключова роля в пазара на имоти, за да

може сходни дейности да се ситуират в логистични и производствени бази и да не нарушават качеството на средата в града.

Връзката на общината със съседните територии:

Община Гълъбово граничи със следните общини: на запад – община Опан, на север – община Раднево, на изток – община Тополовград, Област Хасково и на юг – община Харманли и община Симеоновград, Област Хасково.

Те са част от териториалния обхват област Стара Загора. Основните и второстепенни транспортно-комуникационните оси свързват всички населени места и предоставят добра транспортна достъпност и обвързаност между общинските центрове и същевременно осигуряват свързаност с вътрешността на страната.

Историко-географското развитие и основната културна ос дава възможност за изграждане на сътрудничество със съседните общини и формиране на зони за туризъм и рекреация, които в съчетание с народните традиции и културните обичаи на местната общност могат да изградят атрактивна културна среда.

Следва да се отчете и възможността за изграждане на локални пречиствателни съоръжения за отпадни води към съществуващите и новите обекти, свързани с животновъдство, месо - производство с възможност за обслужване и на стопанства от съседни общини.

Интегрирането на територията на общината в регионална транспортна, енергийна и телекомуникационна мрежа и социално-икономическо развитие на периферните територии, чрез насочени териториални инвестиции в зоните, граничещи със съседните общини. За устойчивото развитие на периферните райони в общината може да се отчете необходимостта от провеждане на целенасочена политика за съхраняване и опазване на природна среда, културното наследство, народни традиции и културни обичаи, които обогатяват природните и антропогенни ландшафти и културното многообразие в тези части на общината.

В устройството на урбанизираните територии следва да се отчита актуалното състояние и мястото им в йерархичната структура на селищната мрежа на общината, като е необходимо да се създадат условия за обвързване и повишено взаимодействие на функционалните системи на населените места и формирането на мрежа както в общината, така и със съседните общини.

За постигането на максимални резултати е необходимо провеждане на политика за стимулирано развитие на агломерацията, като сдружение от равнопоставени общини, чрез регламентирани и координирани общи действия за постигане на общо пространствено и социално-икономическо развитие, като се започне с изготвяне и одобряване на общи устройствени планове за целия им териториален обхват, както и общи планове и правила за развитие, благоустрояване и функционално обвързване и обогатяване на зоните им на влияние. Пример за това е действието на СНЦ „МИГ Гълъбово – Опан“.

Тук се очертана и необходимостта от разработване на Регионална схема за пространствено развитие на област Стара Загора и прилагането на специфични модели за устройство на територията, заложи в общите устройствени планове и прилагането им в пространствения обхват на общините в областта.

Общият устройствен план на община Гълъбово е основата за цялостно устройство на територията, на части от тях или на отделните населени места с техните землища. Той определя общата структура и преобладаващото предназначение на териториите, видът и предназначението на техническата инфраструктура и опазване на околната среда и обектите на културно-

историческото наследство. ОУП разглежда безпроблемната комуникация както между отделните населени места и селищни образувания в йерархичните нива на територията на общината, така и при предвиждане на връзките със съседните общини в чисто транспортно-комуникационен аспект, а така също и в сферата на съвместни икономически, обществено-обслужващи, туристически и други дейности, с оглед развитието на общината да не е териториално ограничено.

Правилното използване на териториалните ресурси и природните дадености във всички аспекти и сфери на човешката дейности биха помогнали за развитие на общината. Географско местоположение, осигурява условия за сътрудничество със съседните териториални общности.

Развитието на пътната мрежа в чертите на общината следва да е главен инфраструктурен раздел при положение, че туризмът е важен отрасъл. Създаването на модерна пътна и улична мрежа в устройствения план ще гарантира къси, удобни и безконфликтни връзки. Това може да стане както с изграждането на нови такива, така също и с рехабилитация, реконструкция или ремонти на съществуващите. Има се в предвид не само подмяна на настилките на пътните платна, но и тротоари, съоръжения, банкети и други. Наличието на една оптимална пътна мрежа ще подобри връзките със съседни общини, райони и областния център, ще поощри развитието на нови зони и ще подобри екологията.

Анализа на свързаност със съседни територии на община Гълъбово, определя потенциал за съвместно развитието на населените места в съседните територии и идентифицира общи предизвикателства и възможности за изпълнение на съвместни инфраструктурни проекти с транспортна насоченост, екология и развитие на туризъм.

Влияние на големи инфраструктурни проекти с регионално и национално значение:

По данни на общинска администрация Гълъбово, няма големи инфраструктурни проекти с регионално и национално значение, предвидени за реализация на територията на общината, от които да се очаква влияние.

Анализ на административния капацитет на общинската администрация:

1. Структура на общинска администрация:

Числеността на общинска администрация Гълъбово към 12.2020г. е **38,5** щатни бройки и е представена в Таблица № 36. – **сбора е 45,5**

Таблица № 36 Численост на общинска администрация Гълъбово

ОБЩО:	38,5
I. Изборни длъжности и органи по реда на чл.19, ал.2 от закона за администрацията	14
1. Кмет на община	1
2. Заместник-кмет на общината	3
3. Кметове на кметства	4
4. Кметски наместници	6
II. Общинска администрация Гълъбово	18
В т.ч. пряко подчинени на кмета на общината	
1. Секретар на община	1
2. Главен архитект	1
3. Звено Вътрешен одит	2
Обща администрация	7
1. Директор дирекция	1
2. Главен счетоводител	1
3. Заместник главен счетоводител	1
4. Счетоводител, оперативен	2
5. Главен експерт „Бюджет и дълг“	1
6. Ст. специалист „ЕСГРАОН“	1
Специализирана администрация	13,5

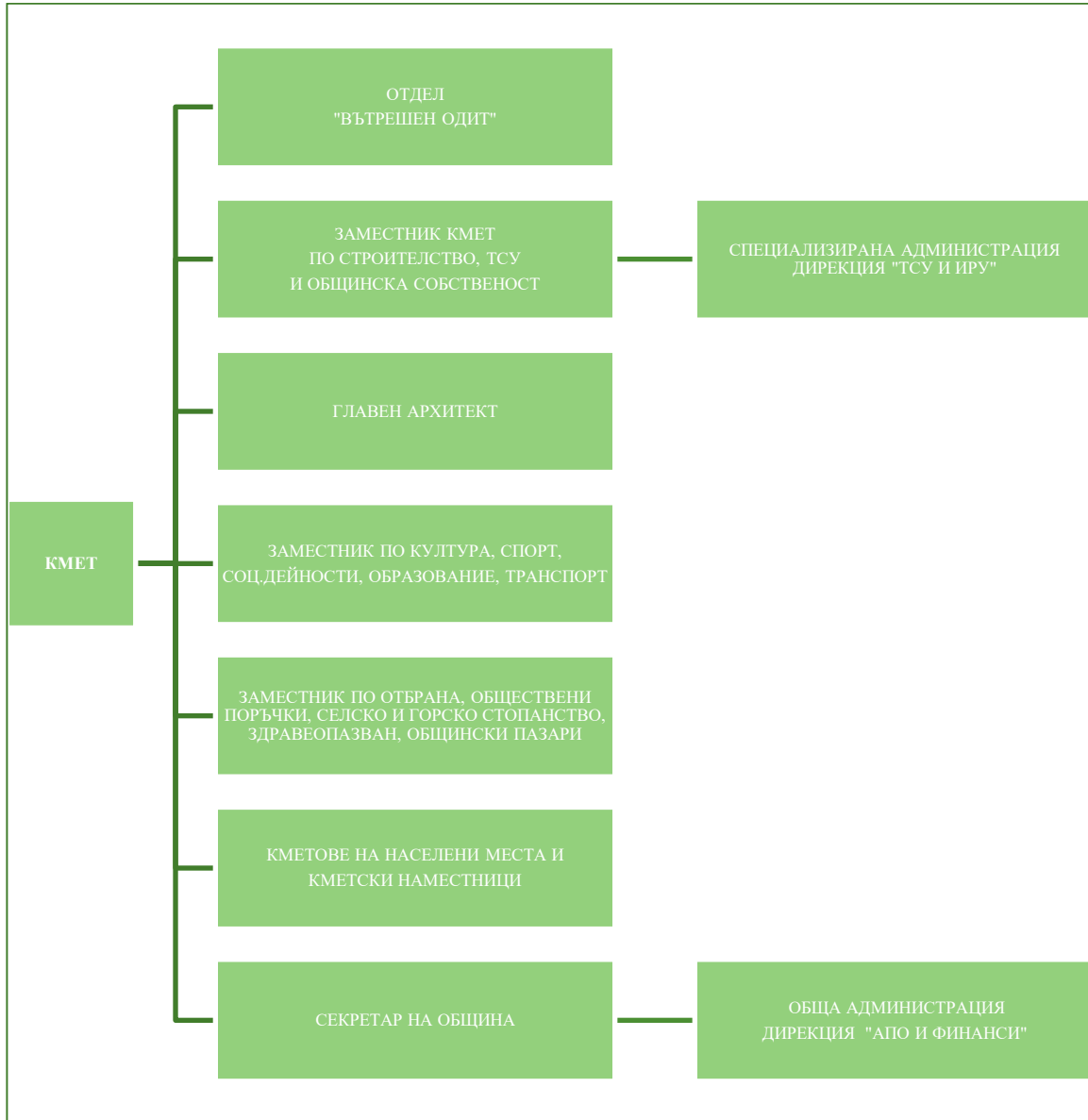
1.Директор дирекция	1
2.Главен експерт „Кадастър, регулация и инвестиране“	1
3.Главен експерт „Незаконно строителство“	1
4.Главен експерт „Стопански дейности и социално развитие“	1
5.Главен експерт „Човешки ресурси“	1
6.Главен експерт „Планиране и евроинтеграция“	1
7.Главен експерт „Административни дейности и канцелария на кмета“	1
8.Ст.експерт „Екология и екологичен контрол“	1
9.Старши експерт „Екология“	1
10.Старши експерт „Местни данъци и такси“	1
11.Старши експерт „Управление на общинската собственост“	1
12.Главен специалист „Кадастър“	1
13.Главен експерт „Образование, здравеопазване и младежки дейности“	1
14. Секретар на МКБППМН	0,5

Източник: Община Гълъбово 2021г.

Анализа назад в годините показва, че броя на общинските служители е константен. Прегледа на структурата в разглеждания период 2016-2020г. показва разместване на бройки между отделни отдели и дирекции, както и създаване на нови такива с цел по-ефективна организация на работата. Направените промени са в следствие на функционален анализ и оценка на дейностите и отговорностите на общинска администрация, както и в следствие на промени в законодателството.

Към 12.2020г. структурата на общинска администрация Гълъбово е представена в органиграмата на фигура № 26.

Фигура № 26 Органиграма на общинска администрация Гълъбово



Анализ на структурата на общинската администрация показва наличие на административен капацитет за реализация на ПИРО.

Общинската администрация е организирана в дирекции, които подпомагат кмета на общината и кметовете на населените места при осъществяване на правомощията им и извършват дейности по административното обслужване на гражданите и юридическите лица.

При осъществяване на своята дейност общинската администрация се ръководи от принципите на законност, равнопоставеност, прозрачност, достъпност, отговорност, целесъобразност и ефективност.

Качественото административно обслужване е една от приоритетните задачи и основни дейности на общинската администрация, което е индикатор за ефективността от работата на администрацията.

Водещото в дейността на служителите е осигуряване на изчерпателна и леснодостъпна информация, стремеж към качествено и срочно изпълнение на услугите, търсене на обратна връзка, която показва доколко потребителите са удовлетворени от качеството на предлаганите услуги.

Служителите в общинска администрация отговарят на съответните образователни и квалификационни изисквания за заемане на длъжността. Развитието на административния капацитет на администрацията е един от основните фактори за постигане на стратегическите цели на администрацията. В тази връзка ръководството на администрацията поддържа и развива капацитета на администрацията с ежегодни обучения с които повишава управленския и административен капацитет на служителите си в това число и надграждане на капацитета на разработване и управление на проекти. Обученията са провеждат в резултат на ежегоден анализ на потребностите на служителите. При необходимост с цел изпълнение на качествено изпълнение на дейностите на администрацията се привличат и външни консултанти и експерти.

Образователната квалификация на служителите осигурява необходимата компетентност, което от своя страна е показател за успешно провеждане на политиките в сферите на дейност на общинската администрация, успешното стратегическо планиране и изпълнение на целите на администрацията.

2. Административно обслужване:

В годините ръководството на общинската администрация цели да повиши качеството на административното и информационно обслужване на гражданите и фирмите за постигане на интегрираност, ефективност, коректност и повишаване приходите на общината. Така в изпълнение на приоритетните задачи и основни дейности на общинска администрация Гълъбово, както и за повишаване качеството на предлаганите административни услуги, удовлетворяващи в максимална степен обществените потребности е открит Общински център за услуги и информация.

Центърът е леснодостъпен и е създадена възможност за обслужване на всички потребители. Оборудван е с модерна компютърна техника и специализиран софтуер. Разполага с квалифицирани специалисти, които работят при спазване на всички законови разпоредби и прилагат при осигуряването на услуги приетите норми на етичност, безпристрастност и равнопоставеност.

В Центъра функционират 5 работни места където се предоставят административни услуги както следва:

- Гише № 1- Деловодство /обслужва дирекции „АПО и финанси“ и „ТСУ и ИРУ“, вкл. услугите извършвани от тях и граждани и фирми/
- Гише № 2 – предоставя услуги по ЕСГРАОН
- Гише № 3 – каса за заплащане на наеми по общинска собственост и заплащане на административни услуги
- Гише № 4 – предоставяне на услуги „Местни данъци и такси“
- Гише № 5 – каса за заплащане на местни данъци и такси

Община Гълъбово извършва и комплексно административно обслужване, когато в изпълнение на административните услуги са ангажирани две или повече административни структури. Предлаганите услуги са представени в Таблица № 37.

Таблица № 37 Предлагани административни услуги от община Гълъбово

№	Вид на комплексната административна услуга
Комплексни административни услуги по гражданско състояние и актосъставяне	
1.	Издаване на удостоверение за идентичност на лица с различни имена

№	Вид на комплексната административна услуга
2.	Издаване на удостоверение за настоящ адрес при вече регистриран настоящ адрес
3.	Издаване на удостоверение за постоянен адрес при вече регистриран постоянен адрес
4.	Издаване на удостоверения за настояйничество и попечителство /учредено по реда на чл. 155 от СК и по право – по чл. 173 от СК/
5.	Издаване на удостоверение за наследници
6.	Удостоверение за сключване на брак в чужбина
7.	Удостоверение за семейно положение
8.	Издаване на удостоверение за верен ЕГН,
9.	Издаване на Акт за раждане
10.	Издаване на дубликат на Акт за раждане
11.	Удостоверение за правни ограничения
12.	Заявление за регистрация на пчелни семейства
13.	Заявление за регистрация на животинска тяга
14.	Заявление за издаване на карти за безплатно паркиране на инвалиди
15.	Заявление за достъп до обществена информация
Комплексни административни услуги по управление на собствеността	
1.	Установяване на жилищни нужди – картотекиране и издаване на удостоверение
2.	Издаване на удостоверение за наличие или липса на съставен акт за общинска собственост
3.	Издаване на удостоверение за собственост на земеделска земя от емлячен регистър
4.	Издаване на разрешение за отсичане и изкореняване до 5 дървета и до 1 дка лозя в селскостопанските земи
Комплексни административно - технически услуги „Устройство на територията“	
1.	Презаверяване на скица, от издаването на която са изтекли 6 месеца
2.	Презаверяване на разрешение за строеж, което е изгубило действието си поради изтичане на срока
3.	Заявление за издаване на виза за проектиране
4.	Заявление за издаване на скица за проектиране
5.	Заявление за съгласуване и одобрение на инвестиционен проект и Разрешение за строеж
6.	Заявление за издаване на удостоверение за търпимост на строеж
7.	Заявление за отразяване на промени в разписния списък към кадастрален план
8.	Заявление за издаване на удостоверение за факти и обстоятелства по териториално и селищно устройство
9.	Заявление за изработване на план за регулация
Комплексни административни услуги „Местни данъци и такси“	
1.	Издаване на препис от документ за платен данък върху превозни средства
2.	Издаване на удостоверение за дължим и платен данък върху наследство
3.	Издаване на удостоверение за дължимия размер на патентния данък
4.	Издаване на копие от подадена данъчна декларация

№	Вид на комплексната административна услуга
5.	Издаване на удостоверение за наличие или липса на задължения по ЗМДТ
6.	Декларация за освобождаване от такса за сметосъбиране и сметоизвозване

Източник: Община Гълъбово 2021г.

Общинска администрация поддържа и обновява ежедневно интернет страница [HTTP://WWW.GALABOVO.ORG/](http://www.galabovo.org/) с което се гарантира публичността в работата на администрацията.

3. Политики:

През разглеждания период общинска администрация е изготвила необходимите планови и стратегически програмни документи, които осигуряват възможност за поставяне на цели, мерки и конкретни дейности в основните направления на действие на администрацията. Приети са и се изготвят периодични отчети за изпълнение на редица стратегически документи в областта на образованието и културата, социалните дейности, интеграцията и младежта, екологията, общинската собственост, използването на енергия от възобновяеми източници и други, които са достъпни на интернет страницата на общината.

Администрацията е изградила и устойчив капацитет и в разработването и изпълнението на проекти финансирани с национално и европейско финансиране, което е видно и от таблица № 38.

Таблица № 37 Изпълнението на проекти финансирани с национално и европейско финансиране

	Период 2007-2013 г.	Период 2014-2020 г.
1.Общ брой сключени договори	23	20
2.Обща стойност на БФП	18 936 278,32 лв.	16 271 706,86 лв.
3.Обща брой подадени проектни предложения	46	23

Източник: Община Гълъбово 2021г.

Проектите, които са реализирани на територията на община Гълъбово, са в изпълнение на приоритети и мерки заложи в ОПР на община Гълъбово 2014-2020г. Същите са в съответствие на оценени потребности и ефективност от тяхното изпълнение показват устойчивост на направените инвестиции.

4. Участие на гражданите:

На територията на община Гълъбово има няма развит граждански сектор. На територията на общината своята дейност осъществява и СНЦ „Местна инициативна група Гълъбово-Опан“. Сдружението е независима, доброволна организация, действаща в обществена полза, създадена със споразумение за партньорство между община Гълъбово и община Опан и местни представители на публичния, стопанския и нестопанския сектор.

SWOT-анализ:

SWOT-анализът изготвен на територията на община Гълъбово е направен при съблюдаване на принципа на интегриран подход, като отделните елементи на анализа са разгледани в тяхната цялост и взаимодействие.

Приложена е общата матрица отразяваща взаимодействието на вътрешните фактори (силни и слаби страни), и външните фактори (възможности и заплахи), освен на базата на документално проучване изведено в Част I. Териториален обхват и анализ на икономическото, социалното и екологичното състояние, нуждите и потенциалите за развитие на Община Гълъбово, но и въз основа на резултатите от проведените анкетни проучвания.

Предвид факта, че периода на разработване на Плана за интегрирано развитие на община Гълъбово съвпада с обявената епидемиологична обстановка във връзка с разпространението на Ковид 19, анкетното карти бяха разработени и разпространени сред заинтересованите страни след изготвянето на териториалния обхват и анализ на икономическото, социалното и екологичното състояние, нуждите и потенциалите за развитие на Община Гълъбово и след като бяха идентифицирани възможните вътрешните фактори (силни и слаби страни), и възможните външните фактори (възможности и заплахи) За идентифицирани на възможните фактори бяха използвани и формулираните твърдения в ОПР 14-20 на община Гълъбово. Целта бе изготвената анкетна карта да съдържа и тези фактори, така че анкетираните да могат да оценят тяхното влияние към 2021г. върху развитието на общината. Изведените данни от направеното анкетно проучване дават основание да бъде направен количествения анализ на съдържание по отношение на влиянието на факторите.

SWOT – анализът, като качествен аналитичен и прогностичен метод дефинира действието на вътрешните и външните фактори за развитие и възможностите за избор на подходяща стратегия за постигане на целите на развитието на територията на община Гълъбово.

Изготвянето на SWOT - анализа бе извършено с участието на всички заинтересовани страни. Резултатите от процеса, основан на гражданско участие е подробно представен в „Комуникационната стратегия за прилагането на принципа на партньорство и осигуряване на прозрачност в процеса по изготвяне и реализация на План за интегрирано развитие на Община Гълъбово 2021-2027г.“

Резултатите от SWOT анализ са представени в:

- Детайлен анализ в който са търсени силните и слабите страни, на възможностите и заплахите във всеки един от елементите на среда в територията. Изхождайки от презумпцията, че всеки елемент има предимства и недостатъци, както и че всеки елемент на средата е свързан с възможности и със заплахи. Този анализ бе направен от представители на заинтересованите страни идентифицирани;
- Квантифициран SWOT анализ, при който са дадени количествена оценка на установените силни и слаби страни, възможности и заплахи и степен на влияние, определени от анкетираните заинтересовани страни в процеса.

Резултатите са представени в следващата таблица № 39, а детайлните резултати от проведеното анкетно проучване са Приложение № 4 към настоящия документ.

Таблица № 38 SWOT анализ

Силни страни		Степен на влияние		Слаби страни		Степен на влияние
1	Електрифицирани са всички населени места на територията на общината;	35	1	Трайна тенденция към намаляване броя на населението на община Гълъбово;	33	
2	Развита тежка промишленост – въгледобив и производство на електроенергия;	34	2	Миграция на млади хора към други региони на страната и чужбина;	31	
3	Участие на самодейните колективи в местни, регионални и национални събори, празници и др.;	34	3	Влошено качество на атмосферния въздух;	30	
4	Осигуряване на заетост в електроцентралите и рудниците от комплекса „Марица Изток” АД.	33	4	Застаряване на населението, което негативно ще се отрази върху неговото естествено възпроизводство;	29	
5	Осигурено топлоснабдяване на общински, жилищни и други частни сгради;	32	5	Лоша пътна инфраструктура и рушене на съществуващата такава, от трафика на тежкотоварни камиони за извозване на брикети;	28	
6	Добре изградена система за социални услуги;	30	6	Липса на преработвателни предприятия за селскостопанска продукция на територията на общината;	28	
7	Силна подкрепа от местната власт на лицата в пенсионна възраст;	30	7	Отрицателен естествен прираст на населението;	25	
8	Добро покритие на мобилни услуги;	30	8	Липса на канализация в селата на общината;	25	
9	Сравнително устойчива стопанска среда – наличие на предприятия с национално значение;	29	9	Незадоволително състояние на уличната мрежа в населените места;	24	
10	Добре организиран ученически транспорт;	29	10	Недостига на финансов ресурс за поддръжка и ремонт на общински пътища;	22	
11	Добре поддържана спортна база в града;	29	11	Недостатъчно финансиране на читалищната дейност от държавата;	21	

Силни страни		Степен на влияние		Слаби страни		Степен на влияние
12	Наличие на професионална гимназия;	28	12	Спад в поголовието на селскостопанските животни;	21	
13	Провеждане на адекватна социална политика към инвалиди и самотни възрастни хора;	28	13	Големи загуби на вода вследствие на амортизирана водопреносна мрежа.	21	
14	Богат културен календар;	28	14	Отглеждане предимно на зърнени и технически култури и малък брой заети лица в отрасъла;	19	
15	Съхранени исторически и културни традиции;	28	15	По-ниска степен на образованост на населението;	19	
16	Наличие на топлофикационна мрежа;	28	16	Затруднен достъп на пациенти от селата до специализирана медицинска помощ;	18	
17	Добра връзка на МБАЛ Гълъбово и „Медицински център 1” ЕООД гр. Гълъбово;	27	17	Намаляване на броя на децата в училищата;	17	
18	Добро състояние на сградния фонд и МТБ в детските градини и училищата;	27	18	Рекултивирани площи се възстановяват бавно с качество, което не отговаря на изискванията за високодобивни култури.	15	
19	Разнообразен спортен календар;	27	19	Недостатъчно зони за отдих;	15	
20	Широко покритие на интернет;	27	20	Слаб местен дребен бизнес;	14	
21	Висок процент от обработваемата земя се стопанисва;	26	21	Опасности от производствени аварии, наводнения и други;	14	
22	Добра осигуреност на населението с лекари, наличие на лекарски практики;	26	22	Липса на профилактично стоматологично обслужване на ученици;	13	
23	Осигурена специализирана болнична помощ на населението от общината;	26	23	Концентрация на учебните заведения и детски градини в общински център;	13	
24	Добра материална база на социалните заведения;	26	24	Липса на ПСОВ в града и селата;	13	

Силни страни		Степен на влияние		Слаби страни	Степен на влияние
25	Изградени административни структури – Общинска служба „Земеделие и гори“, областна служба за съвети в земеделието, Областна агенция към ДФ „Земеделие“.	25	25	Незадоволително състояние на зелената система в общината като цяло и на междублоковите пространства в града.	13
26	Оптимизирана мрежа от учебни заведения;	25	26	Не развита лека промишленост;	12
27	Активно туристическо дружество.	25	27	Висока младежка безработица.	11
28	Наличие на находища на лигнитни въглища;	24	28	Не добре поддържана материална база в здравните заведения;	11
29	Развито партньорство община – електроцентрали на територията на общината – осъществяват се значими обществени и социални проекти;	24	29	Неравномерно териториално разпределение на лекарските практики;	11
30	Участие в програма „Глобални библиотеки“;	24	30	Липсва осигурено изкупуване на продукцията на земеделските производители;	11
31	Субсидия от общинския бюджет за спортни клубове;	24	31	Висока заболяемост на населението;	11
32	Мрежата от пощенски станции обхваща всички населени места в общината;	23	32	Животновъдството в личните стопанства на екстензивен принцип;	10
33	Благоприятното географско положение на общината и нейният опорен център град Гълъбово;	21	33	Влияние на миннодобивната дейност върху поземлените ресурси. Нарушаване баланса на съществуващия поземлен фонд;	9
34	Агроклиматичен потенциал за отглеждане на зърнени, фуражни, технически култури и трайни насаждения.	21	34	Липса на добре подготвени кадри за читалищна дейност и художествена самодейност.	8
35	Наличие на пътна инфраструктура, осигуряваща достъп до всички населени места;	21	35	Остаряла техника за сметосъбиране;	8

Силни страни		Степен на влияние	Слаби страни		Степен на влияние
36	Добре изградена комуникационна мрежа с радио и ТВ сигнал във всички населени места.	21	36	Не добра поддръжка на музейната сбирка в гр. Гълъбово;	7
37	Добри природни дадености за развитие;	18	37	Добивът на полезни изкопаеми обхваща голяма част от територията на общината;	7
38	Поземлен ресурс с качествени характеристики, даващи възможност аграрният сектор да заеме добро място в икономическото развитие на общината;	15	38	Съсредоточеност на по-голяма част от предприятията в покрайнините.	6
39	Предприятията полагат грижи да намалят негативното влияние върху околната среда от добива на въглища и производството на енергия.	15	39	Не висок дял на население в под-трудоспособна и трудоспособна възраст;	6
40	Значимо място в транспортно-комуникационната система на страната;	11	40	Ниска степен на информираност на земеделските производители и бюрокрация;	5
41	Традиции в растениевъдството;	8	41	Увеличаване броя на паралелките с ниска пълняемост;	5
42			42	Висок процент безработни жени;	4
43			43	Липса на достатъчен брой квалифицирани кадри, извършващи социални услуги;	4
44			44	Неизползваем сграден фонд на читалищата;	4
45			45	Маломерност на поземлената собственост;	2
46			46	Проблемно ученическо здравеопазване;	1
47			47	Наличие на групи в социална изолация, силно зависими от социално подпомагане;	1
48			48	Социалните услуги в общността не покриват изцяло потребности	

Силни страни		Степен на влияние	Слаби страни		Степен на влияние
				и не обхващат всички нуждаещи се;	
ОБЩА ОЦЕНКА		25,4	ОБЩА ОЦЕНКА		14,1

Възможности		Степен на влияние	Заплахи		Степен на влияние
1	Подобряване на съществуващата инфраструктура;	35	1	Обезлюдяване на малките населени места.	34
2	Включване на младите хора в дейност за осъществяване на собствените им идеи за осмисляне на свободното им време;	30	2	Влошени демографски показатели на населението;	33
3	Създаване на предпоставки за задържане на населението в общината чрез разработване и реализиране на програми и проекти.	29	3	Намаляването на населението води до съкращаване на работната сила и възпроизводствения потенциал в общината;	29
4	Организираны занимания през летния сезон за подрастващи;	28	4	Недостатъчни средства за поддържане на инфраструктурата и изграждане на нова;	29
5	Поддържане и обогатяване на зелената система.	28	5	Недостатъци в системата на здравеопазване;	28
6	Провеждане на политика за стимулиране на инвестициите в здравеопазването;	27	6	Завишени изисквания към дребния и средния бизнес от ЕС;	27
7	Усвояване на средства от фондове от ЕС с цел развитие на средния и дребен бизнес, вкл. агробизнес;	25	7	Застаряване на населението и намаляване на заетите в селското стопанство;	27
8	Доизграждане, усъвършенстване и технологично обновление на инфраструктурата чрез включване в проекти на	25	8	Неблагоприятни миграционни процеси;	26


Възможности		Степен на влияние		Заплахи		Степен на влияние
	национални и европейски програми;					
9	Кандидатстване и обмяна на опит по проекти и международни програми;	24	9	Ограничени финансови ресурси;		26
10	Потенциал за използване на слънчевата енергия в качеството ѝ на възобновим източник на енергия.	24	10	Нарушено екологично равновесие;		26
11	Насърчаване на спорта чрез доизграждане на инфраструктурата.	23	11	Липса на мотивация за работа на лица, за които социалното подпомагане е начин на живот;		24
12	Проучване на възможности и насърчаване откриването на предприятия за преработка на селскостопанска продукция;	22	12	Липса на достатъчни здравни кадри;		23
13	Осигурена реализация на градска ПСОВ и претоварна станция за отпадъци;	22	13	Здравето на населението се застрашава от болести, тясно свързани с начина на живот;		22
14	Развитие на политика за демографско стабилизиране;	21	14	Ограничение на дребния бизнес вследствие на лицензионни режими, държавна бюрокрация и лоша данъчна политика;		21
15	Развитие на производства, съпътстващи водещите промишлени отрасли;	21	15	Икономическата криза оказва съществено влияние върху състоянието на местната икономика.		21
16	Участие в програми с европейско финансиране за дооборудване и осъвременяване на учебната база в училищата;	20	16	Намаляване възможността за хора с увреждане за трудова реализация;		20
17	Развитие на предприятия в лека промишленост за повишаване заетостта при жените;	19	17	Трудности при ремонт и реконструкция на читалищна база, породени от липса на финансови средства.		18

Възможности		Степен на влияние		Заплахи	Степен на влияние
18	Разкриване, съхраняване и промотиране на нови културно-исторически обекти на територията на общината;	19	18	Липса на възможности за разнообразяване на средното образование;	17
19	Осигуряване на условия за работа на гостуващи екипи от специалисти;	19	19	Намаляване на обработваемите площи.	16
20	Възстановяване на традициите за масов спорт сред възрастното население;	19	20	Липсва организирано изкупуване на селскостопанска продукция на територията на общината;	16
21	Системна работа с целеви / потенциални уязвими групи;	18	21	Висока конкуренция и по-ниски цени на вносна селскостопанска продукция;	16
22	Осигуряване на качествени грижи в семейна среда;	18	22	Занижен контрол върху качеството на селскостопанската продукция;	15
23	Подпомагане за обучение, ориентирано към производства, развити на територията на общината;	18	23	Недостатъчно изграден капацитет в частния сектор и ниска степен на усвояване на ресурси по линия на Европейските фондове;	14
24	Създаване на публично-частни партньорства;	17	24	Голям брой здравно неосигурени лица, което ограничава достъпа до медицинското обслужване;	13
25	Участие в национални и международни програми в областта на здравеопазването;	17	25	Риск от производствени аварии;	13
26	Социализация на продължително безработни;	17	26	Финансова необезпеченост на инвестиционните регионални проекти;	11
27	Работа по екопроекти – подпомагане на „горещите“ екологични точки;	16	27	Забавена децентрализация.	10
28	Доизграждане на административните структури, чрез функциониране на „МИГ-Гълъбово” с цел	15			

Възможности		Степен на влияние	Заплахи		Степен на влияние
	подпомагане информираността и консултиране на земеделските производители;				
29	Потенциал за използване на енергия от ВЕИ.	15			
30	Дообогатяване на материалната база чрез изграждане на младежки център;	13			
31	Създаване на туристически пакети/продукти съвместно със съседни общини.	12			
32	Стимулиране развитието на алтернативни форми на туризъм, създаване на устойчиви туристически продукти;	9			
ОБЩА ОЦЕНКА		20,8	ОБЩА ОЦЕНКА		21,3

В резултат на Квантифициран SWOT анализ е изведена и диаграма, показана на фигура № 27

Фигура № 27 Квантифициран SWOT анализ/избор на стратегия



От представена информация е видно, че най-голяма тежест имат силните страни и заплахите, което означава, че е необходимо формулирането и изпълнението на Стратегия „Maxi-Mini“, където

силните страни, следва да се използват за минимизиране на заплахите, която е и най-благоприятната и гарантираща успеха за развитие на територията община Гълъбово, като не е без значение и факта, че общината има идентифицирани и много възможности, което ако бъде използвано умело през срока на действие на ПИРО до 2027г. би довело до съществено развитие и решение на идентифицираните по-долу проблеми.

На база резултати от детайлния анализ в който са търсени силните и слабите страни, на възможностите и заплахите във всеки един от елементите на среда в територията и квантифициран анализ, при който са дадени количествена оценка на установените силни и слаби страни, възможности и заплахи и тяхното ранжиране по значение са извадени проблемните полета. Основните проблемни полета, на територията са свързан с:

- Демографията - тревожна е загубата на население, наличието на неблагоприятни миграционни процеси, застаряването на хората в малките населени места и обезлюдяването им, като всичко това води до съкращаване на работната сила и възпроизводствения потенциал в общината;

- Идентифицира необходимост от поддържане на изградената инфраструктурата и изграждане на нова такава;

- Регистрират се недостатъци в системата на здравеопазване и липса на достатъчни здравни кадри, а здравето на населението се застрашава от болести, тясно свързани с начина на труд и живот. Все още се идентифицира и проблем със здравно неосигурени лица, което ограничава достъпа им до здравни услуги;

- Проблемите на дребния и среден бизнес се идентифицират с завишените изисквания на ЕС, ограничения в вследствие на лицензионни режими, държавна бюрокрация и лоша данъчна политика, като задълбочаващата се икономическата криза оказва съществено влияние върху състоянието на местната икономика. Налице е и ниска степен на усвояване на ресурси по линия на Европейските фондове;

- Едрия бизнес идентифицира необходимостта от повишаване качеството на професионалното образование с наблягане на практически умения, преоборудване и осъвременяване на практическата подготовка на ПГЕЕ по специалност, заварчик, стругар, котляр, шлосер и др. Разработване на мерки за квалификация след завършване на образованието / Център за професионално обучение/. Подобряване на пътната инфраструктура и изграждане на газопрепно трасе с капацитет за промишлено потребление до индустриалната зона;

- В сферата на селското стопанство се идентифицират проблеми с намаляване на заетите и размера на обработваемите площи, както и липсата на организирано изкупуване на селскостопанска продукция на територията на общината. Висока конкуренция и по-ниски цени на вносна селскостопанска продукция и занижен контрол върху качеството на селскостопанската продукция;

- Нарушено екологично равновесие, като се идентифицира необходимостта от приемане на мерки за намаляване на нивата на замърсяване и предотвратяване на риска от производствени аварии.

На фигура №28 по-долу е представено мнението на анкетиранияте представители на гражданите, бизнеса и представители на специфичните групи по отношение на приоритетите за бъдещото развитие на община Гълъбово до 2027г. отнесени към идентифицираните проблемни полета по-горе.

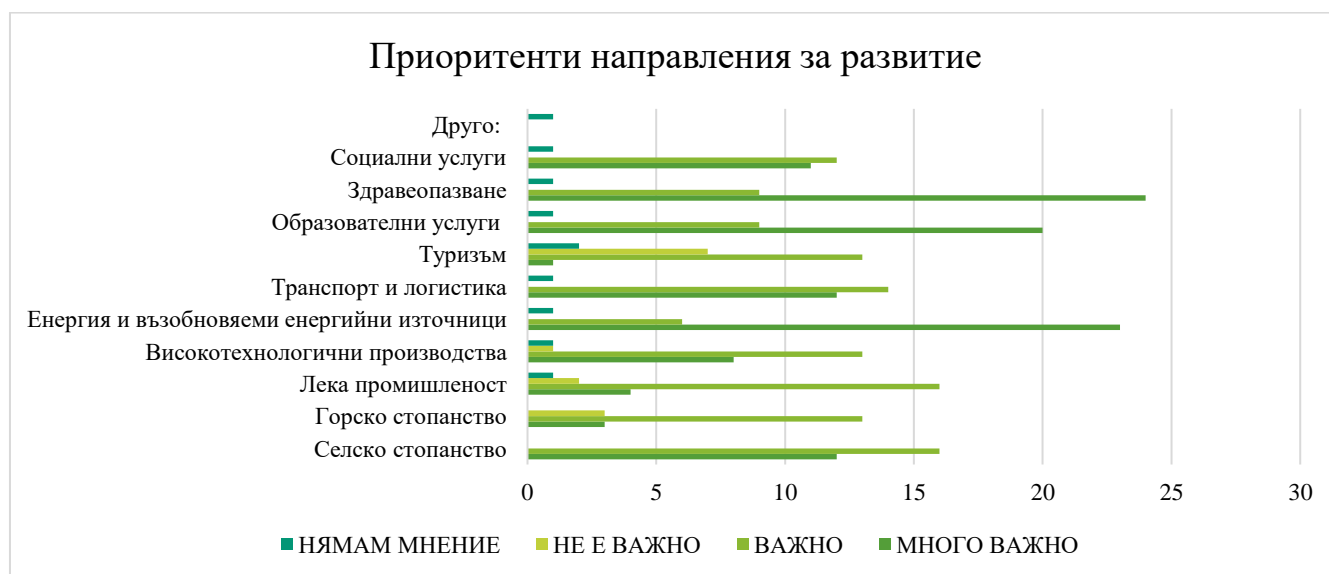
Фигура № 28 Проблемни полета и приоритети въздействие върху тях.



Данните, ясно показват необходимостта от целенасочено въздействие върху намаляване на нивата на замърсяване, подобряване на техническата инфраструктура, подкрепа и стимулиране на малкия и следен бизнес и намаляване на безработицата и подобряване на пазара на труда.

По отношение на приоритетните направления за икономическо развитие в общината, мнението на анкетираните е обобщено във фигура № 29, като данните считат, че е много важно да се развие здравеопазването, енергия и възобновяеми енергийни източници, следвани от образованието и селското стопанство. Отново е видно от представените данни, че проблемите и направленията си кореспондират, което налага и комплексното им разглеждане и респективно целенасочено въздействие, върху проблемите в съответните направления.

Фигура № 29 Приоритетните направления за икономическо развитие в общината



Описание на взаимовръзките на анализа с резултатите от проведения хоризонтален социално-икономически анализ:

Социално-икономическия анализ на районите на Р България отразява настъпилите промени в периода 2014-2020г. в икономическо, социално, демографско, инфраструктурно развитие и състоянието на околната среда и очертава тенденциите в тях. Той е изготвен в три части, като втората и третата част на анализа препокриват темите обхват на изследване и на ПИРО. В тази връзка в социално-икономическия анализ на Плана за интегрирано развитие на община Гълъбово по-горе са изведени всички аспекти касаещи Област Стара Загора и община Гълъбово. Съпоставени са показатели на областно и национално ниво. В Таблица № 30 са показани и основните взаимовръзки между двата анализа.

Таблица № 39 Взаимовръзка на анализа с резултати от хоризонтален социално икономически анализ на Р България

Социално-икономическия анализ на районите на Р България	Плана за интегрирано развитие на община Гълъбово	Взаимовръзка
Демография		
Демографската ситуация в страната се характеризира с продължаващо намаляване и застаряване на населението, намаляваща се раждаемост и задържащо се високо равнище на общата смъртност, отрицателен естествен и механичен прираст.	Текущата демографска ситуация се характеризира с продължаващо намаляване и застаряване на населението, намаляваща раждаемост и задържащо се високо равнище на общата смъртност. Средно годишно населението намалява, от отрицателен естествен и механичен прираст. Намаляват броят на живородените деца и коефициентът на обща раждаемост.	Община Гълъбово е със същите характеристики и със значително влошени показатели в разглеждания период 2016-2020г.
Намаляване на дела на населението в трудоспособна възраст	В общината съществува трайна тенденция към намаляване на населението в под трудоспособна възраст, поради спадащата раждаемост. Това ще доведе и до намаляване в бъдеще на населението в трудоспособна възраст и ограничаване на работната сила в общината.	Община Гълъбово е със същите характеристики и със значително влошени показатели.
Териториалното разположение на населението е предимно в градовете	Териториалното разположение на населението е в по-голям процент 58% в селата от колкото в града.	Община Гълъбово е със същите характеристики с тези на национално ниво.

Социално- икономическия анализ на районите на Р България	Плана за интегрирано развитие на община Гълъбово	Взаимовръзка
Изчерпан демографски потенциал на селата, които до не отдавна са били източник на миграция към градовете	Демографския потенциал на селата е по-малък от този на град Гълъбово. По-голям е броя на младото население в град Гълъбово, респективно и раждаемостта е по-висока.	Община Гълъбово е същите характеристики с тези на национално ниво.
Пазар на труда		
Коефициента на икономическа активност нараства	Икономически активните лица на територията на община Гълъбово представляват 72 %, като по този показател общината заема първите места в областта. Сред икономически неактивните лица с най-голям дял са пенсионерите, като това се отразява върху натоварването на икономически активните лица и респективно води до проблеми в социалната система.	Община Гълъбово е същите характеристики, като очертани на национално ниво.
Заетостта на населението в най-активна възраст (15-64г.) бележи съществен ръст на национално ниво в периода 2014-2017г.	Заетостта на територията на община Гълъбово показва лек спад спрямо 2015 г., с по - малко от един процент (0,87%).	Община Гълъбово е с по-лоши характеристики от тези очертани на национално ниво.
Коефициента на безработица намалява	Равнището на безработица в община Гълъбово е средно с 0,6 % по-ниска от средната за страната. До 2020г. прираста е бил отрицателно число, но предвид икономическата обстановка в следствие на Ковид пандемията и повишаване равнището на безработица в цялата страна, безспорно от данните е видно, че възникналата ситуация не е подминала и община Гълъбово, като равнището се е покачило с 0,9 %	Община Гълъбово е със същите характеристики, като на национално ниво.
Коефициента на продължителна безработица намалява значително	Коефициента на продължителна безработица намалява значително.	Община Гълъбово е със същите характеристики, като на национално ниво.

Социално-икономическия анализ на районите на Р България	Плана за интегрирано развитие на община Гълъбово	Взаимовръзка
Териториално урбанистичен анализ		
Общините в България се класифицират като: силно урбанизирани (централни) средно урбанизирани (междинни – при които над 50% от населението е в населени места от 5 до 50 хил. жители или общините са с център град от 5 до 50 хил. жители. Такива са 95% от общините с центрове средни и малки градове) и слабо урбанизирани (периферни).	В ИТСП на Югоизточния регион, Община Гълъбово е определена, като средно урбанизирана територия.	Община Гълъбово е средно урбанизирана територия.
Определени са агломерационни образувания по дадени критерии.	Община Гълъбово не е определена, като част от агломерационен ареал.	Община Гълъбово не попада в агломерационен ареал.
Икономическо развитие		
БВП на глава от населението нараства	БВП не се отчита на ниво община, но Област Стара Загора е на второ място в страната след столицата по произведен БВП на човек от населението. Това е резултат от разположения на територията на областта енергиен комплекс, значителна част от които е разположен на територията на община Гълъбово. През 2018 г. той достига 17,3 хил. лв./човек, но през последните години ръстът е относително бавен.	Община Гълъбово е със същите характеристики, като на национално ниво.
Нараства производителността на труда	-	-
Най-голям брой МСП са в групата на микропредприятията (от 0 до 9 заети), достигнат 92,47% (2017г.) от общия брой предприятия в нефинансовия сектор, следван от втората група (от 10 до 49 заети).	На територията на община Гълъбово е най-голям е броя на микропредприятията с до 9 заети лица. Относително постоянен е броя във всички групи предприятия, като през наблюдавания период се регистрират незначителна динамика. Този факт до голяма степен определя застой в	Община Гълъбово е със същите характеристики, като на национално ниво.

Социално-икономическия анализ на районите на Р България	Плана за интегрирано развитие на община Гълъбово	Взаимовръзка
	развитието по отношение на увеличаване на броя на предприятията.	
Активността на българския туризъм се формира от културно-историческото наследство, природните ценности, разнообразни пейзажи, качествени услуги и добра свързаност/достъпност.	Възможностите за развитие на туризъм в община Гълъбово се обуславят от наличието на исторически и природни забележителности. Стремещт на общината е да създаде устойчиви туристически продукти в сферата на алтернативния туризъм, а именно изграждане на нови туристически маршрути, спортен риболов, повишаване квалификацията на персонала в туризма, както и развитие на социалния отдих.	Община Гълъбово е с потенциал за развитие на туризъм, който все още не е разгърнат и реализиран.
Социална сфера		
Обхватът на децата в предучилищно образование е намалял до степен, че всяко пето дете не посещава детска градина.	На територията на община Гълъбово, няма не обхванати деца в предучилищно образование.	Община Гълъбово е с по-добри характеристики, от тези на национално ниво.
Броя на учениците в страната намалява ежегодно и близо 1,5%. Закриват се училища предимно в малките населени места.	Броя на учениците намалява, но през разглеждания период не са закривани училища.	Община Гълъбово е с по-добри характеристики, от тези на национално ниво.
Въпреки, че се наблюдава макар и символично намаляване на дела на преждевременно напускащите училище, все още този зял твърде висок -2,96%.	На територията на община Гълъбово, няма преждевременно напускащи училище.	Община Гълъбово е с по-добри характеристики, от тези на национално ниво.
Увеличават се разходите в сферата на социалното осигуряване, подпомагане и грижа.	Увеличават се разходите в сферата на социалното осигуряване, подпомагане и грижа.	Община Гълъбово е със същите характеристики, като на национално ниво.

Социално-икономическия анализ на районите на Р България	Плана за интегрирано развитие на община Гълъбово	Взаимовръзка
Неравномерното териториално разпределение на мрежата от социални услуги по общини, неподходяща материална база.	Необходимост от разширяване на мрежата от социални услуги от резидентен тип.	Община Гълъбово е със същите характеристики, като на национално ниво.
Техническа инфраструктура		
Насърчаването на интермодалността, като възможност за прехвърляне на товари към по екологосъобразните видове транспорт, е една от основните мерки за устойчиво и балансирано развитие на териториалната система.	-	-
В национален план електроенергийната мрежа е добре развита и всички населени места са електроснабдени.	Електроенергийната мрежа на територията на община Гълъбово е добре развита и всички населени места са електроснабдени.	Община Гълъбово е със същите характеристики, като на национално ниво.
Газопроводната мрежа в България има нужда от развитие. Необходимо е и увеличаване на дела на газифицираните домакинства до набелязване на цел 30% през 2020г.	На територията на община Гълъбово преминава един газопровод през землищата на с. Априлово, гр. Гълъбово, с. Обручище и с. Медникарово. Той свързва газопроводно отклонение от Стара Загора – Раднево – Гълъбово. Газопровода доставя гориво до завод „Кнауф България“ ЕООД и ТЕЦ „Контур Глобал Марица Изток 3“ АД. Домакинствата не са газифицирани, като общината няма намерения през периода на действие на ПИРО да предприема действия по разширяване на мрежата.	Община Гълъбово е със значително по-лоши характеристики от тези на национално ниво.
Нарастване на увеличението на ВЕИ в енергийния баланс на страната. Новият акцент в използването на ВЕИ е да се насочи към децентрализирано производство на енергия от ВИ	На територията на община Гълъбово има изградени и функциониращи следните производствени инсталации: ФЕЦ „Априлово Солар“, Фотоволтаична електрическа	Община Гълъбово е със същите характеристики, като на национално ниво.

Социално- икономическия анализ на районите на Р България	Плана за интегрирано развитие на община Гълъбово	Взаимовръзка
<p>предимно за собствена нужда и присъединяване към мрежите с по-ниско напрежение, което ще намали и разходите за пренос.</p>	<p>централа с местоположение Априлово, общ. Гълъбово, която е в експлоатация от 9 април 2013, с производствена мощност 0.073 МВт. ФЕЦ „Фотокристиан – Гълъбово“, Фотоволтаична електрическа централа с местоположение Гълъбово, в експлоатация от 26 юни 2012, с производствена мощност 0.07 МВт. Вятърна електрическа централа с местоположение Главан, общ. Гълъбово, обл. Стара Загора, в експлоатация от 6 април 2009, с производствена мощност 3 МВт.</p> <p>В периода 2020 -2021 г. община Гълъбово има издадени 25 бр. разрешения за строеж на фотоволтаична централа. Фотоволтаични електроцентрали са изградени и функционират в селата Разделна, Великово, Априлово, Мъдрец, Искрица, Обручище, Помощник и гр. Гълъбово, но са с мощност предимно до 30 kWp.</p>	
<p>Често срещан е проблема с „режим на водоснабдяване“, което силно влошава качеството на живот на населението.</p>	<p>Съществуващата водопроводна мрежа е с тръби от различен вид и диаметър (етернитови, стоманени, чугунени, полиетиленови). Преобладават етернитовите (азбестоциментови) тръби, които са амортизирани, ненадеждни и морално остарели. Те водят до чести аварии и до значителни загуби на питейна вода, както и на влошаване на нейните хигиенни характеристики. Това е основна причина за загубите на води и не на последно място причина за често режимно подаване на вода. Около 90% от водопроводите трябва да бъдат подменени.</p>	<p>Община Гълъбово е със същите характеристики, като тези на национално ниво.</p>

Социално-икономическия анализ на районите на Р България	Плана за интегрирано развитие на община Гълъбово	Взаимовръзка
Изключително високи нива на загуби на вода (средно около 60%).	Мрежите са силно амортизирани и е необходима спешна подмяна на около 70% от вътрешните водопроводи. Експлоатационната възраст и материалът, от който са изработени /етернитови, цинковани и стоманени тръби/, обуславя влошеното качество на питейната вода, големи загуби и чести аварии по мрежата.	Община Гълъбово е със същите характеристики, като тези на национално ниво.
Значително по-големите количества образувани отпадъци на човек в България в сравнение с ЕС, ниска степен на рециклиране на отпадъци.	Проблемите, които се очертават са липсата на Система за разделно събиране на опасни отпадъци от домакинствата, липсата на изградени площадки, предназначени за събиране и временно съхраняване на разделно събрани отпадъци от бита, на които да се извършва безвъзмездно предаване на разделно събрани отпадъци от домакинствата, липсата на система за разделно събиране на биоразградими отпадъци, освен чрез компостери за домашно компостиране.	Община Гълъбово е със същите характеристики, като тези на национално ниво.
Околна среда		
Национален проблем по отношение на състоянието на атмосферния въздух е замърсяването с фини прахови частици (ФПЧ), което сред най-високите в ЕС. То има ясно изразен сезонен характер.	Безспорно е значението на добиването на полезни изкопаеми и производството на електроенергия на местно ниво в национален мащаб и въпреки значителни инвестиции свързани с подобряване на системите за пречистване на отделяните в атмосферата вредни вещества са налице следните проблеми: <ul style="list-style-type: none"> • превишавания на нивата на серен диоксид в атмосфера, които се отчитат ежемесечно от пунктът за мониторинг в град Гълъбово по данни на РИОСВ Стара Загора; • структурата на заболяемостта с водеща респираторната патология и 	Община Гълъбово е със същите характеристики, като тези на национално ниво.

Социално-икономическия анализ на районите на Р България	Плана за интегрирано развитие на община Гълъбово	Взаимовръзка
	повишаване на хоспитализации от болестите на органите на кръвообращението и болестите на дихателната система.	
Подобряването на качеството на повърхностните води в страната.	В общината няма изградени и функциониращи пречиствателни станции в нито едно от населените места и най-вече в общинския център, където е съсредоточено 2/3-ти от населението на общината и единственото с канализационна мрежа. Това поставя под риск състоянието на повърхностните водни тела и в резултат химическото състояние е предимно умерено в р. Сазлийка и р. Соколица до с. Мъдрец, а след него става и лошо.	Община Гълъбово е с по-лоши характеристики, от тези на национално ниво.
Нивата на шум в по-голямата част от изследваните пунктове надвишава граничните стойности за съответните населени територии.	Няма извършвани замервания за наднормено излъчване на шум в околната среда. Няма определени пунктове на мониторинг и измервания нивата на шум на територията на община Гълъбово.	Община Гълъбово е със същите характеристики, като тези на национално ниво.
Административен капацитет		
Наличието на административен капацитет в местните власти за усвояване на средства по оперативни програми и натрупване на инвестиции с икономически и социален характер, подкрепени от оперативните програми, са важно условие за растежа на териториалните единици.	Администрацията е изградила и устойчив капацитет и в разработването и изпълнението на проекти финансирани с национално и европейско финансиране.	Община Гълъбово е със същите характеристики, като тези на национално ниво.
Силна зависимост от европейските фондове и помощи и несъобразените с местния потенциал и характеристики приоритети и проекти, без	Проектите, които са реализирани на територията на Община Гълъбово, са в изпълнение на приоритети и мерки заложили в ОПР на община Гълъбово 2014-2020г. Същите са в съответствие	Община Гълъбово е с по-добри характеристики от тези на национално ниво.

Социално- икономическия анализ на районите на Р България	Плана за интегрирано развитие на община Гълъбово	Взаимовръзка
задълбочен анализ на потребностите, ефективността, управлението и поддържането на изградените обекти.	на оценени потребности и ефективност от тяхното изпълнение и показват устойчивост на направените инвестиции.	

Част II, Цели и приоритети за развитие на Община Гълъбово за периода 2021-2027г.

В тази част на документа се определя стратегията за реализация на ПИРО Гълъбово, която обхваща и проследява взаимовръзката между формулираните визия, определените стратегически цели на развитието и свързаните с тях приоритети за действие, които ще бъдат реализирани посредством изпълнението на програмата за реализация (предвидения пакет от мерки и дейности, включващ подготовката, финансирането и изпълнението на конкретни проекти).

Структурата на стратегическата цел на ПИРО Гълъбово е изготвена в съответствие с „Методическите указания за разработване и прилагане на интегрирано развитие на община (ПИРО) за периода 2021-2027 г.“ на МРРБ, както и в съответствие с изискванията на Закона за регионално развитие, както и на всички законови норми за устройство на територията, опазване на околната среда и културното наследство. Не на последно място стратегическата част на ПИРО отразява и действащите нормативни изисквания на национално, регионално и местно ниво. Тя интегрира в себе си стратегическите и планови документи в сферата на социално-икономическото пространство и пространствено развитие на България, Интегрираната териториална стратегия на Югоизточен район и община Гълъбово в периода до 2027г.

Настоящата част на ПИРО, формулира визия, цели и приоритети за развитие, като в основата са подкрепата на населените места на територията. Те са съобразени с Програмата за управление на община Гълъбово за периода 2019-2023г. и не на последно място прилагайки подхода „отгоре-надолу“, са отразяват нуждите и желанията на местна общност отразени в направеното анкетно проучване. То беше реализирано, чрез широко партньорство и координация между органите и институциите, бизнеса и гражданското общество, с цел постигане на по-значим ефект и ефикасност за планиране и реализация на целите на местното развитие.

В тази част на документа са взети и резултатите и от направения SWOT анализа, като е приложен интегриран подход за планиране. Използването на този подход за планиране на регионалното и пространственото развитие на общината наложи целите и приоритетите да бъдат съгласувани и да предвиждат взаимодействието с факторите, условията и потенциала за специфичното развитие на общината, мрежата от населени места и отделните сектори (индустрия, транспорт, екологична инфраструктура, туризъм, аграрни дейности и др.), залегнали в устройствените планове за развитие на територията. Така събирането, систематизирането и изследването на данните от възможно най-ниските административно-териториални нива и изводите от анализа се допълват от тенденциите, които се очертават, на база на политиките за демографско, икономическо и социално развитие.

Визията за развитието на общината дава характеристики на специфичния потенциал на общината и насоките за бъдещото и развитие. Тя отразява перспективите пред регионалното и пространственото развитие на територията на община Гълъбово на основата на икономическите и социалните фактори, като отчита възможностите за преодоляване на различията между град Гълъбово и прилежащите селски територии.

Дефинирането на съответстваща на нуждите и желанията на местната общност Визия за развитие на община Гълъбово е основа за определянето на адекватна стратегическа рамка на ПИРО.

Визията за развитие на община Гълъбово кореспондира със заложените параметри в стратегическите документи от по-високо йерархично равнище в национален и регионален аспект. Така формулираната визия за развитие на Югоизточен район от ниво 2 е:

ЮГОИЗТОЧЕН РАЙОН — привлекателно място за живот и бизнес, със съхранено природно и културно наследство, ефективно използващ своя потенциал за постигане на устойчиво и балансирано социално-икономическо развитие.

Отчитайки така възприетата визия за развитие на Югоизточен район и дефинираните сравнителни предимства и основни проблеми на община Гълъбово в социално-икономическия анализ, при определянето на визията е отчетена необходимостта от акцентирание върху възможностите за диверсифициране на икономиката, осигуряване на повече и по-качествени работни места, които да задържат младите хора, реконструкция и развитие на техническата и социалната инфраструктура за осигуряване на качествена жизнена среда, задържаща хората в общината, развитие на иновациите и прилагане на нови технологии, щадящи околната среда, както в производствения сектор и сектора на услугите, така и в областта на туризма.

Въз основа на направените анализи и проучвания е формулирана следната визия за развитие на община Гълъбово в периода 2021- 2027 г.:

„Община Гълъбово – по- доброто място за живеене с чист въздух с подобрена инфраструктура и съвременна визия, изградена върху устойчив бизнес и инвестиции, пълноценна социална и професионална реализация на човешкия потенциал в съчетание със съхранено природно и културно-историческо наследство“

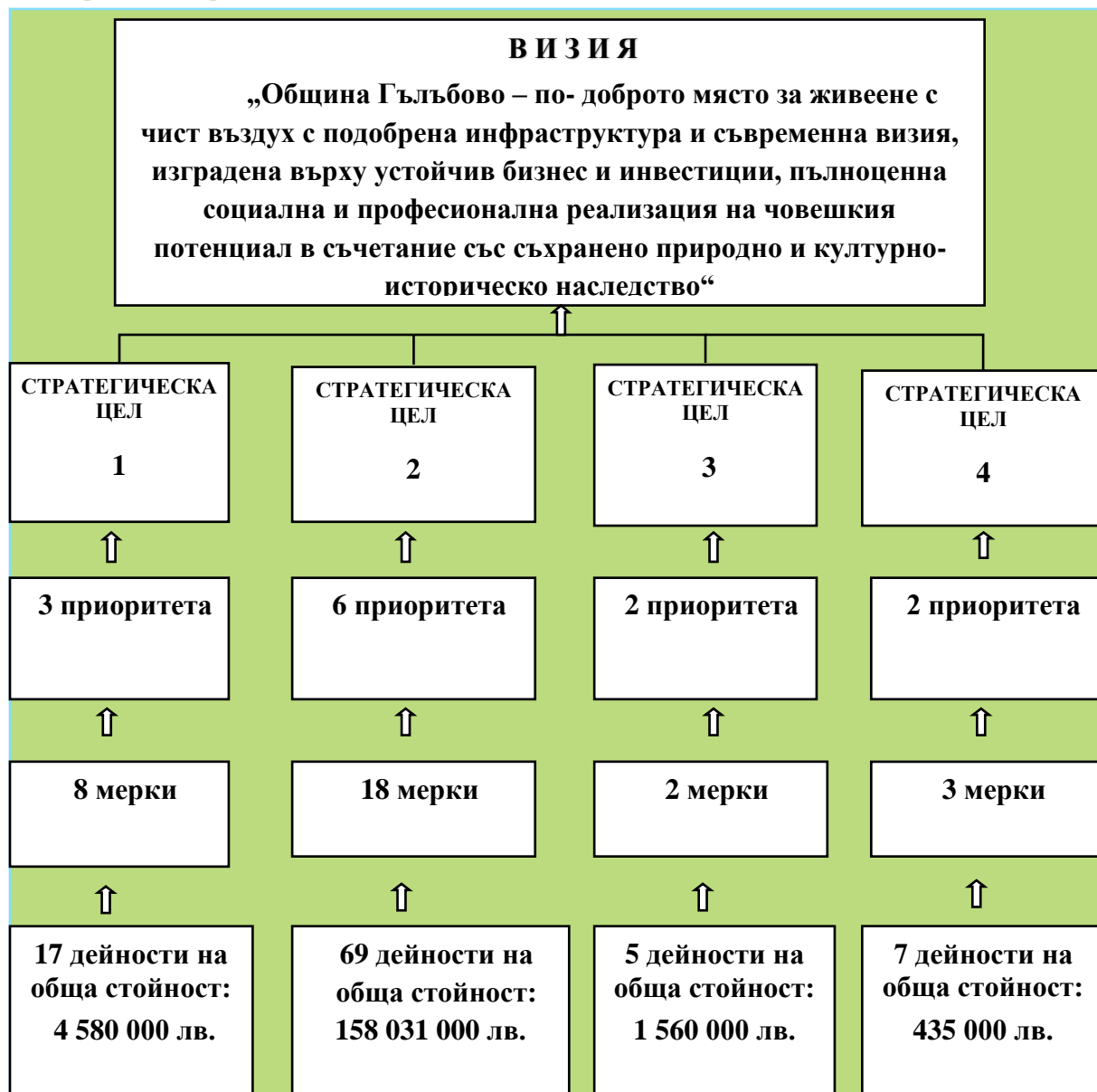
Така формулираната Визия предполага едно добро управление с широко гражданско участие в процесите на вземане и изпълнение на решения при ефективно използване на потенциала и наличните ресурси на територията на Община Гълъбово. Постигането на тази Визията през периода 2021-2027г. ще доведе до устойчиви резултати в посока повишаване на икономическата жизнеспособност на територията, трайно подобряване качеството на живот на населението и респективно задържане на младите хора.

Стратегическите цели на плана отразяват местните потенциали за развитие и са съсредоточени върху решаването на конкретните проблеми на община Гълъбово. Те са ясно насочени към постигането на формулираната Визия и отразяват спецификата на община Гълъбово. Те са пряко обвързани с постигането на конкретни резултати на територията на общината, които планираната система от индикатори да може измери степента на тяхното изпълнение.

За постигане на всяка стратегическа цел са формулирани приоритети и мерки на ПИРО. Те са в съответствие с целите и приоритетите на стратегическите документи за регионално и пространствено развитие на по-високите нива. Конкретните дейности, чрез които ще се измери постигането на целите, приоритети и мерките са подробно описани в Приложение №1 и №1а на ПИРО. Същите ще бъдат използван като надежден източник на анализи за развитие на общината. По своя характер голяма част от включените в програмата за изпълнение на ОПР 2014-2020 г. групи проекти и направления за интервенции остават актуални и през предстоящия период на действие на ПИРО на община Гълъбово.

Стратегическа рамка, която води до постигане на формулираната Визия е посочена в следващата Фигура № 30.

Фигура № 30 Стратегическа рамка



СТРАТЕГИЧЕСКА ЦЕЛ 1: СТИМУЛИРАНЕ РАЗВИТИЕТО НА УСТОЙЧИВ БИЗНЕС И ИНВЕСТИЦИИ И НАСЪРЧАВАНЕ НА ПРЕДПРИЕМАЧЕСТВОТО

Приоритет 1.1: Развитие на местната икономика чрез използване на местния потенциал

Мярка 1.1.1.: Подкрепа за развитието на МСП на база използването на местния потенциал

Мярката ориентира изпълнението на дейности свързани с оценка на инвестиционния потенциал на нови терени, подходящи за бизнес инициативи или задоволяване на обществени потребности.

Мярка 1.1.2.: Подкрепа на бизнеса и иновациите

Мярката е насочена към възможностите за стимулиране на иновациите и цифровата трансформация в МСП, подкрепа за инициативи за развитие на икономическия потенциал на територията, насочени към обучения, преквалификация, разпространение на добри практики и информация сред предприемачите и работната сила от община Гълъбово.

Мярка 1.1.3: Предоставяне на бизнес услуги, свързани със стартиране на нов бизнес и/или създаването на нови работни места

Мярката е свързана с изпълнение на дейности за намаляване на административните процедури и ускорено преминаване при регистриране, строителство и стартиране на дейността, популяризиране на данъчните преференции и облекчения, които могат да се ползват при наемане на лица от определени рискови групи на пазара на труда. Посредничество и улесняване предоставянето на разрешителни, достъп до стопанска площ и др.

Потенциалните източници на финансиране включват основно ОПИК 2021-2027 г., ПРЧР 2021-2027 г., общински и републиканския бюджет и национални фондове.

Приоритет 1.2.: Прилагане на иновативни методи и подходи за развитие на селското стопанство

Мярка 1.2.1.: Развитие на растениевъдството

Мярката обхваща дейности свързани със стимулиране създаването на мрежа за консултации и обмяна на опит за млади фермери, подкрепа на инициативи и проекти, подобряващи средата за пазарно предлагане на земеделски продукти и усвояване на изоставени земи и увеличаване на средния размер на обработваемите земи.

Мярка 1.2.2.: Развитие на животновъдството

Предвижда дейности за подкрепа на фермерите, отглеждащи животни (най-вече от местни породи и традиционни за общината), подкрепа на инициативи и проекти, подобряващи средата за пазарно предлагане на животински продукти и увеличаване броя на младите фермери.

Мярка 1.2.3.: Стимулиране развитието на биоземеделие

Мярката е насочена към популяризиране на биоземеделието чрез организиране на територията на общината на форум за представяне на биопродукти от български и чуждестранни производители.

Потенциалните източници на финансиране включват основно ПРСР 2021-2027 г. общински и републиканския бюджет и национални фондове.

Приоритет 1.3: Привличане на инвестиции

Мярка 1.3.1.: Привличане на инвестиции чрез установяване на трайни бизнес партньорства

Мярката е насочена към създаване на партньорства с бизнеса в страната.

Мярка 1.3.2.: Създаване на ПЧП и инициативи за икономическо развитие

Тази мярка цели създаване и развитие на ПЧП за съвместно участие в проекти за икономическо развитие, подкрепа на дейности за въвеждане на нови технологии, в т.ч. за намаляване на ресурсната и енергийна ефективност на производството, разработване на стратегия за привличане на инвестиции и реализация на ПЧП.

Потенциалните източници на финансиране включват основно ОПИК 2021-2027 г., ПРЧР 2021-2027 г., общински и републиканския бюджет и национални фондове.

Като приложими чрез (ИТИ) са идентифицирани проекти, насочени към интеграцията на политиките за развитие на уменията с политиките за регионално икономическо развитие чрез местни партньорства между бизнеса и съответните фактори в сферата на икономическото развитие, образованието и заетостта.

СТРАТЕГИЧЕСКА ЦЕЛ 2: ПОДОБРЯВАНЕ НА ЖИЗНЕНА СРЕДА, УСТОЙЧИВО ТЕРИТОРИАЛНО РАЗВИТИЕ И СВЪРЗАНОСТ

Приоритетите и мерките, които се очаква да доведат до постигане на стратегическата цел са свързани с преодоляване на неудовлетворителното състояние на градските територии и ще използва потенциала им за развитие, като осигури прилагането на интегриран териториален подход в рамките на град Гълъбово и селата в общината, подобряване и модернизирание основните елементи на социалната инфраструктура в общината и използване на технологичните възможности за осигуряване на равен и ефективен достъп до качествени услуги, включително и на живеещите в малки населени места, отдалечени от градския център.

Ефективната работа на публичните институции в значителна степен допринася за създаване на подкрепяща среда за развитие на икономиката, социални капитал и подобряване параметрите на околната среда.

Приоритет 2.1: Подобряване състоянието и развитие на инфраструктурата

Мярка 2.1.1: Разширяване и модернизация на местната транспортна инфраструктура – пътна мрежа, публичен транспорт

Мярката е насочена към реализиране на дейности свързани с ремонт на уличната мрежа в община Гълъбово, подобряване на експлоатационното състояние и нивото на изграденост на общинската пътна мрежа, подобряване организация на движението по общинската пътна мрежа през населените места. Подобряване транспорта на учениците от селата.

Мярка 2.1.2.: Рехабилитация на водопроводната мрежа за намаляване на загубите на вода – реконструкция на съществуващите съоръжения и изграждане на нови

Мярката насочва изпълнението на дейности по реконструкция на вътрешна водопроводна мрежа на гр. Гълъбово, с. Главан с. Мъдрец и с. Обручище.

Мярка 2.1.3.: Реконструкция, подновяване и доизграждане на канализационната мрежа и изграждане на съоръжения за пречистване на отпадни води

Тази мярка ориентира изпълнението на дейности по изграждане на пречиствателна станция за отпадни води в гр. Гълъбово, изграждане и рехабилитация на улична канализационна мрежа и довеждащ колектор до ПСОВ, гр. Гълъбово, както и изграждане на канализационна мрежа и ПСОВ в селата.

В периода 2021 - 2027 г. преимуществено ще бъдат подкрепяни инвестиционни проекти за пречистване на отпадъчни води и компонент за водоснабдяване и канализация - за постигане на съответствие с Директива 91/271/ЕИО, основани на Регионалните прединвестиционни проучвания (РПИП) за обособени територии на консолидирани Регионални ВиК оператори (спазвайки принципа „един РПИП - една област - един бенефициент - един проект“), приоритетно в агломерации с над 10 000 екв.ж., а при наличен остатъчен финансов ресурс и в агломерации с между 2 000 и 10 000 екв. ж.

Мярка 2.1.4: Подобряване на състоянието и материално-техническата база на образователната, здравната, социалната, културната инфраструктура в общината

Тази мярка е насочена към изпълнение на дейности свързани с ремонт, подобряване на материалната база и оборудване в училищата в общината, ремонт и изграждане на спортната инфраструктура към учебните заведения (спортни зали и площадки), включително за деца и ученици със специални образователни потребности, ремонт и подобряване на материалната база и оборудването на детски градини и ясли, благоустрояване на училищните дворове и дворовете на детските градини – огради, озеленяване, детски площадки и др. Ремонт и обновяване на сгради и МТБ на здравните заведения в общината, вкл. саниране и обновяване на сградите на здравните служби в селата, усъвършенстване на спешната медицинска помощ, осигуряване достъп до специализирана медицинска помощ на жителите в селата на общината, ремонт и обновяване на МТБ в социални заведения в общината, ремонт на кметствата в общината, ремонт на читалищни сгради, адаптиране на обществени сгради за достъп на хора с увреждания и поддържане на гробищните паркове.

Мярка 2.1.5: Подобряване на енергийната ефективност на база използването на алтернативни източници на енергия

Мярката е насочена към внедряване мерки за енергийна ефективност в обществени сгради в града и селата и в жилищни сгради, внедряване на модели за ползване на алтернативни източници на енергия в общинските сгради – училища, детски заведения, сгради на общината и др., стимулиране въвеждането на ВЕИ в частния сектор – производствен и битов, чрез масово информирание за предимствата и възможности, създаване на мощности за производство на електрическа и топлинна енергия от ВЕИ и сертифициране на сгради над 1000 кв.м полезна площ, общинска собственост (съгласно Закона за енергийната ефективност).

Потенциалните източници на финансиране на мерките и дейностите са: ПРСР 2021-2027 г., общински и републиканския бюджет и национални фондове, както и План за възстановяване и устойчивост на Република България.

Приоритет 2.2.: Подобряване качеството и достъпа до образованието и създаване на благоприятна среда за реализация на младото поколение

Мярка 2.2.1.: Информационно обезпечаване на учебните заведения

Мярката насочва към изпълнение на дейности свързани с дигитализация на общинската образователна мрежа

Мярка 2.2.2.: Подкрепа и разширяване на извънкласни и извънучилищни форми на занимания на деца и младежи

Мярката ориентира изпълнение на дейности свързани с привличане на интереса на децата към училището и знанието.

Мярка 2.2.3: Обучения и ориентация на младото поколение към професии от местно значение и професии с трудна реализация

Мярката е насочена към стимулиране на бизнеса в подкрепа на професионалното обучение.

Мярка 2.2.4: Подкрепа за развитието на спорта

Тази мярка цели изпълнение на дейности по изграждане плувен басейн в ДГ „Радост“, ремонт и реконструкция на спортна база и стадион „Ботев“ гр. Гълъбово и стадиони в селата, изграждане и поддържане на детски и спортни площадки на територията на общината, увеличаване и разнообразяване на спортните услуги за деца, предлагани от спортните клубове в общината, популяризиране сред децата на спортове, които не са включени в учебните програми по физическо възпитание и спорт и стимулиране развитието на местни спортни клубове.

Приоритет 2.3: Подобряване качеството на социалните услуги, интегриране на уязвими групи

Мярка 2.3.1.: Поддържане качеството на социалните услуги и създаване на нови

Мярката е свързана със създаване на социални резидентни услуги в общността и създаване и предоставяне на социални услуги в семейна среда и дневни центрове.

Потенциалните източници на финансиране включват ОПРЧР 2021-2027 г., ПРСР 2021-2027 г., общински и републиканския бюджет и национални фондове.

Приоритет 2.4.: Подкрепа за устойчиви качествени работни места и подобряване достъпа до заетост

Мярка 2.4.1.: Провеждане на активна общинска политика насочена към придобиване на професионална квалификация и преквалификация към професии от местно значение

Тази мярка ориентира изпълнение на дейности по насърчаване на заетостта, стажове, обучения и активиране на безработни и неактивни младежи, подкрепа на обучението за заети лица и преквалификация съобразно регионалните и местните потребности от квалификация на работната сила, обучение за придобиване на ключови умения и квалификация от безработни лица и повишаване на тяхната пригодност за заетост, насърчаване на участие на жените на пазара на труда, по-добър баланс между професионалния и личния живот, включително достъп до грижи за деца, адаптиране на работната среда за справяне с рисковете за здравето, адаптиране на работодателите и работниците с промените на възрастта.

Потенциалните източници на финансиране включват ОПРЧР 2021-2027 г., републиканския бюджет и национални фондове.

Като приложими са идентифицирани проекти, насочени към интеграцията на политиките за развитие на уменията с политиките за регионално икономическо развитие чрез местни партньорства между бизнеса и съответните фактори в сферата на икономическото развитие, образованието и заетостта.

Приоритет 2.5.: Опазване на околната среда

Мярка 2.5.1.: Подобряване качеството на атмосферния въздух

Мярката е свързана с изпълнение на дейности по подобряване на КАВ чрез ликвидиране на първичните емисии на замърсяване с прахови частици извън строителните площадки, увеличаване на затревените площи и ограничаване на потенциални източниците на прахови емисии, поддържане на хигиена на градски пътни артерии.

Мярка 2.5.2.: Рационално управление и ползване на водните ресурси

Тази мярка дава възможност за изпълнение на дейности свързани с осигуряване на безопасността и техническата пригодност на хидротехническите съоръжения на територията на общината, предотвратяване на наводнения и свлачища и други мероприятия по управление на водите, почистване и поддържане на речните корита и дерета, информиране на обществеността за състоянието на водните ресурси, начините и методите за пестеливо използване на водата.

Мярка 2.5.3.: Подобряване управлението на битовите и строителни отпадъци чрез предотвратяване или ограничаване на тяхното вредно въздействие върху човешкото здраве и околната среда

Мярката е насочена към ликвидиране на нерегламентираните сметища в и край населените места. Подмяна на амортизираната обслужваща техника с високоефективна, въвеждане на система за разделно събиране на отпадъци от опаковки – хартия/пластмаса/стъкло, подобряване на качеството и капацитета на инфраструктурата за управление на отпадъците, в т.ч. проектиране и изграждане и дейности, свързани с третиране на отпадъци след закриване на общинско депо.

Мярка 2.5.4.: Опазване и популяризиране на биоразнообразието

Тази мярка е свързана с изпълнение на дейности свързани със съхраняване, опазване и експониране на природното наследство и извън зоните на НАТУРА 2000 и защитените територии, подобряване на информираността и повишаване активността на обществото за опазване на биологичното

разнообразие и създаване на условия за по-ефективно обучение и образование за опазване на биологичното разнообразие.

Мярка 2.5.5.: Развитие на зелената система и възстановяване и опазване на зелените площи в междублоковите пространства на кварталите

Мярката е ориентирана към дейности, свързани с опазване и поддържане на зелената система в общината като цяло, парковете в общината и в селата и въвеждане на системност в провеждането на основните дейности по поддържане на зелената система.

Мярка 2.5.6.: Повишаване на информираността и екологичната култура на населението

Мярката е насочена към дейности по поддържане на Интернет-страница на Общината, посветена на актуална информация за околната среда, разпространение на местно ниво на актуална информация за качеството на въздуха и питейната вода чрез редовно публикуване на информация на сайта на общината и местния вестник и дейности по стимулиране на гражданско участие в опазване чистота на околната среда.

Потенциалните източници на финансиране включват ОПОС 2021-2027 г., републиканския бюджет и национални фондове, както и План за възстановяване и устойчивост на Република България.

Като приложими за прилагане са идентифицирани мерки за **изграждане на центрове за подготовка за повторна употреба и поправка, за осигуряване на разделно събиране и рециклиране на битови, масово разпространени и строителни отпадъци, вкл. в индустриални зони** при доказана необходимост (без производствени и опасни отпадъци).

Приоритет 2.6.: Преодоляване на териториалния и икономически дисбаланс в общината

Мярка 2.6.1.: Пространствено и функционално управление на територията

Мярката цели изпълнение на дейности по усъвършенстване на връзките град-село и насърчаване на предприемачеството и мобилността на работната сила.

СТРАТЕГИЧЕСКА ЦЕЛ 3: ОПАЗВАНЕ НА КУЛТУРНО-ИСТОРИЧЕСКОТО НАСЛЕДСТВО И РАЗВИТИЕ НА ТУРИЗМА

Тази стратегическа цел има два приоритета с направление устойчиво развитие туризма в община Гълъбово са важни и натоварен с очаквания за интензивно развитие, така че да се превърне в допълващ сектор в местната икономика. Ефективното оползотворяване на наличния потенциал за развитие на различни видове туризъм - културно - исторически, селски, еко туризъм, ще допринесе за създаване на работни места и развитие на местните вериги за доставки. Географското разположение на зоните с туристически потенциал, както и културно-историческите забележителности създават възможност за ползотворно влияние на развитието на туризма върху обезлюдяването на териториите.

Приоритет 3.1.: Развитие на туризма

Мярка 3.1.1.: Развитие на различните форми на туризъм – еко, планински, ловен и риболовен, културен, конгресен, бизнес и селски

Тази мярка е насочена към изпълнение на програмата за развитие на туризма в община Гълъбово и предвижда изпълнение на дейности свързани с подкрепа за проекти, стимулиращи и насърчаващи оптимизирането на условията и възможностите за туризъм, обогатяване и развитие на многообразието му, въвеждане на иновации, разработване на Стратегия и програма за развитие на туризма, обвързана с целите, приоритетите и възможностите на местните характеристики и даденостите на територията на община Гълъбово, възстановяване, опазване и социализация на туристически обекти.

Приоритет 3.2.: Опазване и популяризиране на културното наследство

Мярка 3.2.1.: Утвърждаване на културните събития и фестивали в общината и подпомагане организирането на нови

Мярката е свързана с дейности по надграждане и доразвиване на ежегодни културни събития в общината, подпомагане организирането на национални празници, изложби, концерти, театрални и шоу програми.

Потенциалните източници на финансиране включват ПРСР 2021-2027 г., ОПОС 2021-2027 г., републиканския бюджет и национални фондове.

Като приложими чрез (ИТИ) са идентифицирани проекти, насочени към свързване в обща мрежа от туристическо познавателни маршрути с обзаведени еко-пътеки и вело трасета до основните обекти на зоните на НАТУРА 2000 и защитените територии в партньорство със съседни общини.

СТРАТЕГИЧЕСКА ЦЕЛ 4: ДОБРО УПРАВЛЕНИЕ И ТЕРИТОРИАЛНО СЪТРУДНИЧЕСТВО

Кризата, свързана с COVID-19, подчертава стратегическото значение на ефективната публична администрация и на доброто функциониране на цифровото управление, включително електронното здравеопазване, достъпът до електронни административни услуги и електронния обмен между администрациите. В допълнение намаляването на административната тежест ще подобри бизнес средата и ще насърчи инвестициите, което ще окаже положително въздействие върху темпа на възстановяването на регионалната и местната икономика.

От ключово значение за община Гълъбово е да засили своя административен капацитет, особено по отношение на подготовка на проектни идеи разработване на проекти, и осигуряване на необходимите данни, устройствени предпоставки и решения, свързани с кандидатстване за финансиране по различните оперативни програми и финансови инструменти.

Не на последно място от важно значение е утвърждаването и създаване на нови трайни връзки със съседните общини в т. ч. трансграничното и международно сътрудничество за съвместна работа и участие в проекти в подкрепа на интегрираното териториално развитие чрез съвместни инициативи в областта на културата, спорта социалната и икономическата сфера.

Приоритет 4.1.: Управление в подкрепа на териториалното развитие

Мярка 4.1.1.: Усъвършенстване организацията на управление и работа в общинската администрация

Мярката е насочва към изпълнение на дейности за подобряване на териториалното управление смъркани с изготвяне на цифрови модели на действащата улична регулация на населените места.

Мярка 4.1.2.: Повишаване квалификацията и уменията на общинската администрация

Тази мярка е насочена към дейности свързани с подобряване на административния капацитет на общинска администрация, осигуряване на техническата обезпеченост на администрацията в населените места с подходяща компютърна, размножителна и друга необходима техника за качествени услуги на гражданите и бизнеса, осигуряване и разширяване обхвата на предоставяните електронни услуги за осигуряване на лесен достъп до административно обслужване.

Приоритет 4.2. Стимулиране на местните общински партньорства и трансгранично и международно сътрудничество

Мярка 4.2.1.: Утвърждаване и създаване на нови трайни връзки със съседните общини за съвместна работа и участие в проекти

Мярката насочва развитието на съвместни инициативи в областта на културата, спорта социалната и икономическата сфера, създаване на условия за междуобщинско коопериране и създаване на условия за сътрудничеството с подходящи общини членки на ЕС и общини извън ЕС.

Потенциалните източници на финансиране включват Оперативни програми 2021-2027 г., общински и републиканския бюджет и национални фондове.

Част III, Описание на комуникационната стратегия, на партньорите и заинтересованите страни и формите на участие в подготовката и изпълнението на ПИРО

Съгласно Методическите указания за разработване и прилагане на планове за интегрирано развитие на общини (ПИРО) за периода 2021-2027г., в подготвителния етап на разработване на ПИРО Гълъбово е разработена Комуникационна стратегия.

Стратегията идентифицира заинтересованите страни и партньори в процеса на разработване на ПИРО и инструментите за комуникация с тях. Определени са информационните канали, както и мерките за осигуряване на публичност и прозрачност, както и методите за събиране и обсъждане на информация. Същата е приета от определената със Заповед на Кмета на община Гълъбово, Работна група за подготовката, изготвянето и приемането на План за интегрирано развитие на Община Гълъбово за периода 2021-2027 г. и е следвана в хода на изготвяне на ПИРО.

До известна степен процеса по прилагане на Комуникационната стратегия бе възпрепятстван от обявената извънредна ситуация във връзка с разпространението на Ковид 19, което наложи анкетното проучване сред заинтересованите страни да се извърши след изготвянето на териториален обхват и анализ на икономическото, социалното и екологичното състояние, нуждите и потенциалите за развитие на Община Гълъбово и след като бяха идентифицирани вътрешните фактори (силни и слаби страни), и външните фактори (възможности и заплахи). Целта бе изготвената анкетна карта да съдържа и тези фактори, които бяха определени, като твърдения, така че анкетираните да могат да оценят тяхното влияние. Този процес даде възможност за достигането на широк кръг от заинтересовани страни и извършване на оценка, която допринесе за изготвяне на SWOT анализа от една страна, а от друга се превърна в мярка за ограничаване на разпространение на Ковид по време на провеждане на фокус групи и дискусии.

Проекта на ПИРО бе публикуван на официалната страница на Община Гълъбово, като съгласуването бе извършено в онлайн среда. При финализирането на документа са взети предвид, всички направени коментари, мнения и препоръки за развитието на община Гълъбово и същите са намерили отражение върху окончателния План за интегрирано развитие на Община Гълъбово, като в този си вариант то бе предложен приемане от Общински съвет – Гълъбово. Съгласно чл.13 ал.5 от ЗРР, кмета на общината следва да го представи пред областен съвет за развитие в срок до три месеца от неговото приемане от общински съвет.

Част IV Определяне на зони за прилагане на интегриран подход за удовлетворяване на идентифицираните нужди и за подкрепа на потенциалите за развитие и на възможностите за сътрудничество с други общини -приоритетни зони за въздействие

Зоните за въздействие са зони за прилагане на интегриран подход. Те са пространствено обособена територия с определена характеристика и състояние на физическата среда, социална и/или етническа структура на населението и характер и структура на основните фондове. Зоните за прилагане на интегриран подход са определят на базата на общи характеристики на определена територия и/или общи проблеми или потенциали за развитие.

Следва да се отбележи, че настоящата разработка е част от системата от документи за стратегическо планиране на пространственото развитие и представлява стратегически документ с ясно обусловен пространствен характер на предвижданите интервенции, чрез които се цели балансирано и устойчиво оползотворяване на наличните ресурси и потенциали на община Гълъбово, както по отношение на нейните вътрешно териториални компоненти и интегритет, така и по отношение нейното положение в рамките на Националното пространство, Югоизточен район от ниво 2 и област Стара Загора от ниво 3.

Принадлежността на гр. Гълъбово към 4-то йерархично ниво (малки градове с микрорегионално значение за територията на група общини), съгласно актуализираната Национална концепция за пространствено развитие, не налага задължително определяне на градски зони за въздействие при разработването на ПИРО. Предвиждането на проекти и мерки за развитие за територията на гр. Гълъбово е извършено в съответствие с конкретните нужди на територията и местоположението на конкретните терени и обекти. По-съществен интерес представлява определянето на зони за приоритетно въздействие за цялата община. Общия устройствен план на общината, който е в процес на изработване, не дефинира подобно зонирание. Община Гълъбово не е изготвяла и Концепция за пространствено развитие до момента. Поради тези причини, предложените приоритетни зони за въздействие са съгласно резултатите на направения социално-икономически анализ, идентифицираните потенциали за развитие, както и предвижданията на стратегически и планови документи от по-високо ниво.

На база на анализа на силните и слабите страни на общинската територия, както и на потенциалите за развитие са определени приоритетни зони за въздействие на територията на общината Гълъбово, в които основно ще бъде съсредоточено изпълнението на мерките, предвидени в програмата за реализация на плана.

Като цяло територията на община Гълъбово е с добра вътрешна интеграция, за което допринася най-вече добрата степен на изграденост на транспортно-комуникационните връзки между общинския център и останалата част от общината и установеното високо ниво на транспортна достъпност. Отчитайки този фактор, както и броя и разпределението на населението, съществуващата икономическа активност и регистрираните частни инвестиционни намерения и потенциал на отделните части на територията, са определени четири основни зони, чиито интегриран модел на развитие формира териториалната основа за развитие на общината към настоящия момент в рамките на периода на действие на ПИРО до 2027г.

ЗОНА 1 — ЦЕНТРАЛНИ ФУНКЦИИ /ЯДРО/ — е формирана непосредствено около урбанистичния център на общината /град Гълъбово - административен, културен и социално-икономически център/ и близкото село Обручище които имат както пространствено-комуникационна, така и функционална обвързаност помежду си. Заедно с промишлените зони източно от град Гълъбово формират зона на засилени пространствени и социално-икономически процеси.

От пространствена гледна точка в структурата на зоната с най-голямо значение се явява град Гълъбово и неговият непосредствен хинтерланд, които са основен център на растеж и „двигател“ в развитието на общината и останалите населени места, разположени в селскостопанския хинтерланд. Градът има ролята на основен опорен центрове, около които следва да се развие пространството. Зоната обособява бизнес и индустриални зони с национално, регионално и местно значение на територията на община Гълъбово, като същевременно концентрира основните транспортно-логистични инфраструктури и дейности. В зоната са концентрирани основните административни, културни и социално-икономически обекти в общината, както и икономически обекти в областта да производството на електроенергия от национално значение. Като основен център на растеж тази зона прави и връзката между селскостопанския хинтерланд и населените места.

ЗОНА 2 — АГРАРНО-ИНДУСТРИАЛНИ ФУНКЦИИ — включва терените, разположени в землищата на селата Медникарово, Искрица и Мъдрец, както и територии северно от селата Главан и Помощник. В тази зона също попадат значителни икономически обекти, в това число и за производство на електроенергия от национално значение. Зоната е включена в Териториално устройствен план, приет от Национален експертен съвет по устройство на територията и регионална политика при МРРБ през 2001 г. (Протокол № НЕС-02.17/05.09.2001 г.) за развитие на Източномаришкия възлищен басейн. Територията е включена в Решение РКЗ-9/28.12.1995 г. на Комисията по земята за утвърждаване на площадки и трасета за проектиране и промяна на предназначението на земеделски земи за неземеделски нужди във връзка с развитието на “Мини Марица - Изток” ЕАД до края на съществуването на Рудник “Трояново 3”. (определен с Решение на Министерски съвет № 755/21.09.2004г. за стратегически, енергийно-ресурен /въгледобивен/ обект от национално значение).

Така обособената зона има възможност да използва растежа генериран от основното ядро разположено в Зона 1, както и да използва повишената транспортна достъпност за развитие на нови индустриални функции, за които има осигурен бърз и лесен достъп до националните и международни пазари. В същото време зоната се ползва и за развитие на земеделието в терените, незасегнати от производствени и въгледобивни дейности разположени южно от селата Медникарово, Искрица и Мъдрец.

ЗОНА 3 — АГРАРНИ ФУНКЦИИ — Пространственото измерение на зоната включва терените, разположени в землищата на с. Априлово, с. Великово, с. Разделна, с. Мусачево и кв. „Митьо Станев“, които са обект на интензивно земеделие. Зоната е формирана от спецификата на икономическия облик на тази част от общината и от локално формираните пространствено-функционални и комуникационно-транспортни връзки между тези населени места с административния и областния център на общината.

ЗОНА 4 - АГРАРНО-РЕКРЕАЦИОННИ ФУНКЦИИ – включва терени в землищата на с. Главан и с. Помощник. В зоната е характерно както традиционното земеделие, както и основния рекреационен ресурс на общината, тъй като са разположени в подножието на Сакар планина.

Въз основа на представеното зонироване и с оглед ефективното оползотворяване на финансовите ресурси и постигане на цели за подобряване качеството на обитаване и забавяне на процесите за обезлюдяване на територията следва инвестициите за благоустрояването на населените места да бъдат насочени приоритетно към определените като главен, специфични и вторични центрове в дефинираните зони.

Концепцията на зоните за въздействие следва да бъде приложена и за целите на идентифициране на възможностите за развитие на функционалните връзки със съседни общини в зависимост от характеристиките и потенциала на всяка от зоните.

ЗОНИ В ОПАСНОСТ ОТ НАВОДНЕНИЯ – взети са предвид зони по поречието на реките:

- Бейкьовска река – кв. „Митьо Станев“ гр. Гълъбово
- Река Еледжик – с. Априлово
- Река Соколица – с. Обручище
- Река Луда Яна – с. Медникарово
- Река Соколица – с. Искрица
- Река Сазлийка – гр. Гълъбово

където има опасност от наводнения и заливане на близко разположените терени и техническа инфраструктура.

СПЕЦИФИЧНИ ТЕРИТОРИИ - Защитени територии по ЗЗТ, Натура 2000 и Защитени територии по ЗКН.

В община Гълъбово се наблюдава същата тенденция, както и за страната, а именно - процес на пространствена поляризация и движение към моноцентрични модели за развитие, концентриращи социално-икономическата активност в общинския център. На територията на общината няма друг център с потенциал да „разтовари“ съществено основния център Гълъбово, макар НКПР ясно да дефинира нуждата от поэтапна трансформация от централизиран/моноцентризъм към полицентричен модел за пространствено развитие. За компенсиране в известна степен на този недостатък в центровата система на общината е необходимо стимулирането на някои от вътрешно периферните центрове, като с най-голям потенциал се явяват групата от селища Обручище и Медникарово.

От този модел става видно, че трудно биха могли да се обърнат тенденциите в развитието на центровата система на общината, най-вече поради ограничения демографски потенциал и липсата на пълноценно функциониращи реални вторични центрове. Съществуващите са с ограничен човешки ресурс, с висок дял на населението във високите възрастови групи и т.н.

Добрата транспортно-комуникационна система, преминаваща през общината е основен фактор за формирането на настоящия модел на центровата система.

Зона	Центрове	Инвестиционни мерки	Специфични инвестиционни проекти	Връзка с други общини	Потенциални проекти с други общини
<p>Зона 1 — Централни функции /Ядро/ Зона за бизнес и индустриални зони с регионално и местно Концентриране на основни транспортно-логистични инфраструктури и дейности.</p>	град Гълъбово с. Обручище	Благоустройство	<p>Оценка на инвестиционния потенциал на нови терени, подходящи за бизнес инициативи или задоволяване на обществени;</p> <p>Подобряване на експлоатационното състояние и нивото на изграденост на общинската пътна мрежа;</p> <p>Проект "Опазването и консолидирането на културните слоеве и архитектурни останки на селищна могила Хисарлъка край гр. Гълъбово в районите на лошо наранени западни и северни части на обекта, чрез изграждане на защитни стени и необходима инфраструктура,</p> <p>Разработване на партньорски проекти в подкрепа на културата, спорта, обществения и икономически живот</p>	Симеоновград, Опан, Раднево	<p>Изграждане на икономическа зона, Рехабилитация и развитие на транспортна инфраструктура,</p> <p>Кандидатстване и управление на проекти от фондовете на ЕС и предоставяне на услуги от общ интерес на участващите общини.</p> <p>Участие/ организиране на форуми за обмяна на опит и добри практики между общините</p>
<p>Зона 2 — Аграрно-индустриални функции Зона с</p>	с. Медникарово с. Искрица	Благоустройство	<p>Насърчаване на предприемачеството и мобилността на работната сила</p>	Раднево	

Зона	Центрове	Инвестиционни мерки	Специфични инвестиционни проекти	Връзка с други общини	Потенциални проекти с други общини
осигурен бърз и лесен достъп до национални и международни пазари. Ползва се от благоприятното развитие на земеделието в терените разположени на югозапад от нея, което осигурява възможността за развитие на малки хранително-вкусови предприятия и реализацията на местната продукция в Зона 1 и Зона 2.	с. Мъдрец с. Главан с. Помощник	Канализация	Проектиране и изграждане на канализационни мрежи и комбинирани ПСОВ	Раднево и Тополовград	
				Тополовград , Харманли, Симеоновград	
Зона 3 — Аграрни функции Зона с територии на интензивно земеделие, културни обекти, отдих и рекреация	с. Априлово	Земеделие	Подкрепа на инициативи и проекти, подобряващи средата за пазарно предлагане на земеделски продукти Подкрепа на инициативи и проекти,	Раднево и Опан	
	с. Великово			Опан	
	с. Разделна			Опан	
	с. Мусачево			Опан и Симеоновград	
	кв. „Митьо Станев“ гр. Гълъбово				

Зона	Центрове	Инвестиционни мерки	Специфични инвестиционни проекти	Връзка с други общини	Потенциални проекти с други общини
			<p>подобряващи средата за пазарно предлагане на земеделски продукти</p> <p>Усвояване на изоставени земи и увеличаване на средния размер на обработваемите земи</p> <p>Подкрепа на фермерите, отглеждащи животни (най-вече от местни породи и традиционни за общината)</p> <p>Подкрепа на инициативи и проекти, подобряващи средата за пазарно предлагане на животински продукти</p> <p>Популяризиране на биоземеделieto чрез организиране на територията на общината на форум за представяне на биопродукти от български и чуждестранни производители</p>		

Зона	Центрове	Инвестиционни мерки	Специфични инвестиционни проекти	Връзка с други общини	Потенциални проекти с други общини
<p>Зона 4 - Аграрно-рекреационни функции</p> <p>Зона с характерно традиционното земеделие и възможности за развитие на отход и туризъм</p>	с. Главан с. Помощник	Туризъм	<p>Разработване и реализиране на проекти, подпомагащи устойчивото развитие на туризма на територията на община Гълъбово;</p> <p>Осигуряване на достъп до нови пакети услуги и модернизиране на инфраструктура в кметствата,</p> <p>Разработване на партньорски проекти в подкрепа на културата, спорта, обществения и икономически живот</p>	Тополовград и Харманли	<p>Кандидатстване и управление на проекти от фондовете на ЕС и предоставяне на услуги от общ интерес на участващите общини.</p> <p>Участие/организиране на форуми за обмяна на опит и добри практики между общините, Туризъм - екопътеки, пешеходен туризъм, пакетно представяне на селски туризъм</p>

Част V, Програма за реализация на ПИРО и описание на интегрирания подход за развитие

Програмата за реализация на ПИРО Гълъбово има за задача на основата на целите и приоритетите за развитие на общината, залегнали в плана, да осигури вътрешната и външната съгласуваност на факторите на развитието и ресурсите за реализация на плана, като оптимизира възможностите за финансиране, институционална подкрепа и техническа помощ за изпълнение на плана. Разработена е на базата на прилагането на интегриран подход.

Основните структурни елементи на програмата са мерките и проектните идеи по съответните цели и приоритети на плана. В тях са включени дейности, обединени по териториален, технологичен и времеви признак, с общо финансово управление и предвиден синергичен ефект.

Програмата за реализация на ПИРО има многогодишен характер (7-годишен период на действие) и може да бъде актуализирана периодично в зависимост от условията и прогнозите за реализацията на плана с цел осигуряване на ефективност и ефикасност при изпълнението на плана и постигане целите и приоритетите за развитие. Програмата за реализация и приложенията към нея подлежат на периодична актуализация с цел включване на нови мерки, дейности, проекти или източници на финансиране.

Възприетият подход на Програмата за реализация на ПИРО следва стратегия, която чрез решаването на съществуващи основни проблеми на инфраструктурата и обслужването ще разгърне наличния потенциал за развитие на общината и превръщането на град Гълъбово в център от 3-то ниво, осигуряващ възможности за преодоляването на основните проблеми в общината, включително и преодоляването на трайните негативни демографски тенденции.

Изключително географско положение на община Гълъбово следва да бъде оползотворено по максимално ефективен начин, чрез подобряване на транспортните връзки и достъпност във всички посоки за да бъде преодоляна вътрешната периферност на общината, като не на последно място да се сложи акцент върху развитието на туризма.

Основните области, върху които попада фокуса на идентифицираните приоритети, цели и мерки за развитие са свързани с:

- подобряване на средата на обитаване;
- подобряване на бизнес средата и възможности за развитие на предприемачеството;
- подобряване качеството и развитието на публичните услуги, предоставяни в общината;
- повишаване на енергийната ефективност и преодоляване на последствията от промените в климата.

Посочените финансови източници са индикативни и актуални към момента на завършване на ПИРО. Предвид факта, че програмите за периода 2021-2027 г. все още са в процес на разработване, който се очаква да продължи и през 2021 г., не е възможно да бъде направена точна прогноза за финансовите източници. След приемането на програмите за периода 2021-2027 г. е необходимо да бъде изготвена актуализация на Програмата за реализация на ПИРО в съответствие с предвижданията на ППРЗЗ (чл.22, ал.1, т.4)

Мерките в Програмата за реализация на ПИРО са представени в Приложение 1.

Индикативният списък на приоритетни за общината проекти, които ще се разработват и изпълняват в рамките на програмата е представен в Приложение №1А.

Програма за развитие на туризма и дейности, свързани с нейната реализация (в съответствие с чл.11 от Закона за туризма)

Туризмът в община Гълъбово е слабо развит и настоящата програма има за цел да допринесе за превръщането му в допълващ сектор в местната икономика. Основните направления на неговото развитие се свързват със създаване на възможности за реализиране на пътувания целящи селски/еко туризъм - развиващ се преимуществено в Зона 4 - Аграрно-рекреационни функции, която е характерна с традиционното земеделие и възможности за развитие на отдых и туризъм, създаване на условия за изграждане и настаняване в семейни хотели, къщи за гости, туристически хижи.

Ефективното оползотворяване на наличния потенциал за развитие на различни видове туризъм - културно - исторически, селски, еко туризъм, ще допринесе за създаване на работни места и развитие на местните вериги за доставки. Географското разположение на зоните с туристически потенциал, както и културно-историческите забележителности създават възможност за ползотворно влияние на развитието на туризма върху обезлюдяването на териториите.

Съобразявайки се с изготвения анализ в настоящата разработка, в ПИРО е идентифициран Приоритет 1.3.: „Устойчиво развитие на туризма“.

Предложената Програма за развитие на туризма и дейности, свързани с нейната реализация са както следва:

Община Гълъбово разполага с дадености, които могат да се използват за разработване и утвърждаване на комплексен туристически продукт с максимално ползване на наличните туристически ресурси, които да привличат туристи. Културното и природно наследство представлява добра база с голям потенциал, който все още не е напълно разработен. Въпреки възможностите за насочване усилията на местната общност за развитие, обогатяване и популяризиране на туризма в общината, този сектор все още не е достигнал желаното ниво на развитие. Ето защо, в тази сфера е необходимо да се полагат значителни усилия от заинтересованите страни, за да се създадат необходимите условия за насърчаване и разнообразяване на туристическите дейности, за добавяне на стойност към местната икономика.

Туризмът в общината е слабо застъпен, но това не означава, че туристическите ресурси са ограничени. Налице е голям потенциал за развитие на туризъм, който обаче не е усвоен в достатъчна степен. Развитието на алтернативни форми на туризъм, като религиозен, културно- исторически, познавателен, селски, ловен и риболовен, е предизвикателство за общинската администрация и за туристическия бизнес. На интернет-страницата на общината не се публикуват достатъчно материали, които не само да представят, но и да популяризират природните забележителности на района.

Културно-историческото наследство на територията на общината е изключително богато и в същото време е с неусвоен икономически потенциал.

Обобщената картина на туристическия отрасъл в община Гълъбово показва, че са налице определени позитивни процеси, признак за устойчивото му развитие. Общината разполага с достатъчни ресурси, потенциал и намерения за развитие, които следва активно да се оползотворяват чрез провеждане на градивна политика, обединяваща усилията на всички заинтересовани страни. Повечето от наличните проблеми не са правилно и навреме идентифицирани и по тях не са предвидени конкретни операции и мерки. Въпреки, че общината разполага с природни дадености и културно-исторически богатства, които дават основание за насочване усилията на местната общност за развитие, обогатяване и популяризиране на туризма в община Гълъбово, този сектор все още не е достигнал желаното ниво на развитие.

Устойчивият туризъм изисква управлението на всички ресурси по начин, по който икономическите, социалните, природосъобразните и естетическите потребности могат да се удовлетворят при едновременното съхранение на културната идентичност, основните екологически процеси, биологичното разнообразие и системите за поддържане на живот. Туризмът се осъществява в рамките на сложна мрежа от доставчици от различни икономически сектори, които са свързани помежду си. Тъй като туристическият продукт се състои от различни позиции, той се включва не само в туристическия сектор, но и в други бизнес сектори. Тази взаимовръзка на туристическата индустрия обикновено се разделя на три сектора при предлагането на продукти:

- Туристически бизнес (туроператори, хотели, хранене, пътуване и др.);
- Бизнес с доставки (оборудване на обектите, материални доставки и комунално обслужване); капиталови разходи;
- Привличане на външни инвеститори;
- Използване на съвременни технологии в телекомуникациите /цифровизация, качествен интернет, модерни мобилни комуникации/;
- Бизнес ресурси (селско стопанство, горско, ловно и рибно стопанство и др.).

Тези сектори зависят и взаимно се възползват един от друг. Въпреки че те са частично създадени от туризма или обслужват само туристически цели, други части от тях служат и на местното население. Последниците от тези взаимоотношения между туризма и другите сектори е необходимо да бъдат признати, наблюдавани и подобрявани при устойчивото развитие на туризма. Местната икономика усеща положителното и отрицателното въздействие на туризма, особено в отрасли, които не работят директно за туризма. Това означава, че много заинтересовани страни са непряко свързани с туризма. Институционалната, законодателната и административната среда, в която се развива устойчивият и интегриран туризъм, играе съществена роля в цялата структурна верига и е свързващо звено между твърде много различни части от икономиката и обществото, заедно участващи в туристическия процес. Развитието на продуктовата верига в туризма има някои основни характеристики, подпомагащи разработването на висококачествени продукти, които защитават местното наследство. Някои от тези функции са:

- Насърчаване на туристите и местните общности да подкрепят опазването на природното и културното наследство на дестинацията;
- Признаване на жизненоважното значение на местната природа, култура, знания, традиции и ценности за прилагане на туристическа дейност и натрупване на опит;
- Включване на членове на общността в осъществяването на туризма.

- Участие на общността във фазата на разработване на продукти, съгласуване на различните характеристики на продукта съобразно потенциала на региона, включително изчисляване на цените, споделяне на ползите и управление на риска;
- Предоставяне на подкрепа на местната икономика чрез участието на общността.

В тази връзка, основните цели за развитие на туризма в община Гълъбово следва да насочват към Разработване на Стратегия и програма за развитие на туризма, обвързана с целите, приоритетите и възможностите на местните характеристики и даденостите на територията, разработване на стратегия за развитие на туризъм на територията на община Гълъбово, която да има следните отправни точки:

1. Повишаване привлекателността на общината и превръщането ѝ в туристически център, чрез целенасочено и функционално използване на природните, културните, историческите, икономическите и местните туристически дадености на региона, и утвърждаването ѝ като туристическа дестинация.
2. Повишаване привлекателността на общия туристически продукт на община Гълъбово, чрез благоустрояване на инфраструктурата, обслужваща туризма, чрез опазване и подобряване състоянието на културно - историческото наследство и създаване на Туристически информационен център.
3. Подкрепа, насърчаване, логистика и стимулиране увеличаването на местата за настаняване, хранене и развлечения в общината, които са недостатъчни, но са в пряка свързаност с подобряването на туристическата среда и увеличаване на дела на туристическата база с целогодишно ползване. Специфична възможност за частния сектор е създаване на места за настаняване с малък капацитет, съответно ниска първоначална инвестиция.
4. Увеличаване броя и дните на престой на организирани групи и неорганизираните, индивидуални туристи в региона.

ПРИОРИТЕТНИ ДЕЙНОСТИ :

1. Подкрепа за проекти, стимулиращи и насърчаващи оптимизирането на условията и възможностите за туризъм, обогатяване и развитие на многообразието му, въвеждане на иновации - развитие на туристически маршрути за оползотворяване на КИИ и природни ресурси, екопътеки, пешеходен туризъм, пакетно представяне на селски туризъм.
2. Възстановяване, опазване и социализация на туристически обекти и по конкретно реализация на проект за опазването и консолидирането на културните слоеве и архитектурни останки на селищна могила Хисарлъка край гр. Гълъбово в районите на лошо наранени западни и северни части на обекта, чрез изграждане на защитни стени и необходима инфраструктура.
3. Подкрепа за развитие на събития в ежегодния културен календар на общината - Национален събор на гъдуларите „Я. Петров“, Регионален събор пенсионери, Общински преглед на ромската музика, Майските празници на културата, Чествания на бележити дати от историята на България и на гр. Гълъбово.
4. Развиване на Културния календар на Общината, като възможност за активен обществен и културен живот и привличане на туристи - организирането на национални празници, изложби, концерти, театрални и шоу програми.

Индикативна финансова таблица

Изготвено е индикативно разпределение на източниците на финансови ресурси, необходими за изпълнение на мерките, планирани в рамките на всеки от определените приоритети. Предвид продължаващите дискусии по отношение на седем-годишната рамка на бюджета на ЕС и предстоящия процес на преговори, точната сума ще бъде определена на по-късен етап. Следва да се има предвид, че общата сума на посочените финансови ресурси, включително по отделните приоритети, е индикативна и може да претърпи корекции в зависимост от възприетите подходи и степента на изпълнение на приоритетите, промените в пазарните условия, необходимостта от гъвкаво управление и оптимизиране на предвидените средства чрез преразпределение между отделните приоритети на базата на аргументирани промени в предвидените мерки и проекти.

Индикативната финансова таблица за изпълнение на ПИРО е представена в Приложение №2

Част VI, Мерки за ограничаване изменението на климата и мерки за адаптиране към климатичните промени и за намаляване на риска от бедствия

Климатичните фактори, като глобалното затопляне, природните бедствия, рискови територии и зони, оказват влияние върху подходите в регионалното и пространственото планиране. Те заемат важно място във всички европейски документи, и дават отражение и върху разработването на концепции и стратегии за пространствено планиране на държавите в ЕС, върху управлението на водите, земята и природните ценности. Адаптирането на подходите в планирането на регионалното и пространствено развитие към глобалното затопляне на климата ще осигури запазването на екологичния комфорт в урбанизираните територии и намаляването на рисковете от природни бедствия, класифицирани в Стратегията за редукция на риска на Обединените нации като хидроложки, метеорологични, геофизични и биологични природни явления и бедствия.

В тази връзка въздействието на климатичните промени изискват идентифициране на необходимите мерки за адаптация и ограничаване на риска от природни бедствия и в ПИРО Гълъбово.

Основната мярка за противодействие на климатичните промени е възможността за използване на ВЕИ. Продължаването на инвестициите в тази посока както и разширяването на газоснабдяване на обществени сгради и системи ще допринесе за противодействието на климатичните промени.

В общината използването на твърди горива в малките населени места е основен източник за отопление както в обществените, така и в битовия сектор. Това е свързано със замърсяване на въздуха и особено с отделянето на парникови газове, пряко свързани с глобалното затопляне и климатичните промени. Възможност за намаляване използването на твърди горива за отопление е развитието на мрежата за газифициране и в други населени места в общината. В тази връзка в ПИРО са заложили мерки за подобряване на енергийната ефективност на обществените и жилищните сгради, както и ефективността на сградните инсталации и мерки за поетапна подмяна на отоплителни уреди на твърдо гориво, които следва да бъдат насърчавани.

Важна цел при адаптацията с климатичните промени е осигуряване на достатъчно водни количества и ограничаване на загубите на питейна вода. Високият дял на загуба на вода по водопроводната мрежа на общината е проблем от първостепенна важност, чието разрешаване следва да бъде във фокуса на развитие на общината през следващите 7 седем години.

Необходими са мерки за изграждането на канализационни мрежи и пречиствателни станции в малките населените места. Въпреки, че на територията на общината всички населени места, с изключение на общинския център, са с население под 2 000 е.ж. и съответно не попадат в приоритетите за изграждане на канализационни системи и ПСОВ, необходимо е предприемането на действия за проектиране и изграждане на ПСОВ. Следва да бъдат изследвани възможностите за изграждане на канализационни мрежи в селата с население над 500 души и изграждането на местни ПСОВ.

Отделяните отпадъци и по-конкретно отделяните битови отпадъци имат пряко отношение към натрупването на парникови газове в атмосферата. Следва да се предприемат мерки за постигане на целите за 2030 г. за рециклиране на отпадъците и намаляване на количествата на депонираните отпадъци; мерки за предотвратяване генерирането на отпадъци; мерки за подготовка за повторна

употреба и рециклиране, изграждане, разширяване и/или надграждане на системата за разделно събиране на отпадъци и подобряване на базата от знания относно кръговата икономика.

Недоброто състояние на пътната мрежа също допринася за отделяне на парникови газове и други замърсители на въздуха, а така също и за създаването шумово ниво и риск от пътни инциденти. Следва да се ускорят мерките по подновяване на пътните покрития, както и да се насърчават инвестициите за преминаване към по-екологосъобразен обществен и личен транспорт.

По отношение на риска от природни бедствия основен фокус следва да бъде поставен върху управлението състоянието на хидротехническите съоръжения на територията на общината.

Част VII, Необходими действия и индикатори за наблюдение и оценка на ПИРО

Целта на наблюдението и оценката на регионалното развитие, дефинирана в чл. 30 от ЗРР постигане на ефективност и ефикасност на стратегическото планиране, програмирането, управлението и ресурсното осигуряване на регионалното развитие. Наблюдението и оценката отчитат резултатите от изпълнението на документите, които допринасят за регионалното развитие.

Системата за наблюдение и оценка на изпълнението на ПИРО има за цел да осигури ефективно изпълнение на плана, с оглед постигане на целите за интегрирано устойчиво местно развитие и ефикасно разходване на ресурсите за реализация на планираните дейности и проекти. Системата за наблюдение и оценка на изпълнението на плана обхваща съставните му елементи.

Предмет на наблюдение е изпълнението на целите и приоритетите за местно развитие съгласно определени физически и финансови индикатори, организацията и методите на изпълнение, прилагани от органите за управление, и мерките за осигуряване на информация и публичност за резултатите от изпълнението на ПИРО.

Специфичните цели на наблюдението са:

- проверка на финансовото изпълнение на плана;
- проверка на изпълнение на плана в рамките на определен времеви период;
- проверка на изпълнение на изискванията за прилагане на плана;
- проверка за изпълнение на изискванията за информация и публичност;
- постигане на целевите стойности на индикаторите за наблюдение.

За постигане целите на наблюдението на изпълнението на ПИРО се използва система за наблюдение и оценка въз основа на:

- източниците, начините и периодичността за събиране, обработка и анализиране на информация;
- индикаторите за наблюдение;
- органите за наблюдение, организацията и методите на тяхната работа;
- системата на докладване и осигуряване на информация и публичност.

Наблюдението на изпълнението на ПИРО се извършва въз основа на официални данни на Националния статистически институт, на Евростат, на административната статистика на Агенцията по заетостта, както и на данни от други национални, регионални и местни източници на информация.

Системата за наблюдение и оценка на Плана за интегрирано развитие на община Гълъбово за периода 2021 - 2027 г. включва следните основни елементи:

- система от индикатори за наблюдение и оценка;
- документи, представящи проследяването на изпълнението и изводите и препоръките от наблюдението и оценката;
- органи, отговорни за прилагането на системата за наблюдение и оценка

Основният инструмент за наблюдение изпълнението на ПИРО е Годишният доклад. Той се изготвя по определен от кмета на общината ред и се одобрява от общинския съвет по предложение

на кмета на общината. Годишният доклад за наблюдението на изпълнението на ПИРО съдържа информация за:

- общите условия за изпълнение на ПИРО и в частност - промените в социално-икономическите условия в общината;
- постигнатия напредък по изпълнението на целите и приоритетите на ПИРО въз основа на индикаторите за наблюдение;
- действията, предприети от компетентните органи с цел осигуряване на ефективност и ефикасност при изпълнението на ПИРО, в т. ч.: мерките за наблюдение и създадените механизми за събиране, обработване и анализ на данни; преглед на проблемите, възникнали в процеса на прилагане на ПИРО през съответната година, както и мерките за преодоляване на тези проблеми; мерките за осигуряване на информация и публичност на действията по изпълнение на плана за интегрирано развитие на общината; о мерките за постигане на необходимото съответствие на ПИРО със секторните политики, планове и програми на територията на общината, включително мерките за ограничаване изменението на климата и за адаптацията към вече настъпилите промени; о мерките за прилагане принципа на партньорство; резултатите от извършени оценки към края на съответната година;
- изпълнението на проекти, допринасящи за постигане на целите и приоритетите на ПИРО с размера на усвоените средства за отчетния период и източниците на тяхното финансиране;
- заключения и предложения за подобряване на резултатите от наблюдението на ПИРО.

Наблюдението се отнася до разходите, осъществяването на планираните продукти и промените в индикаторите за резултат, оценени при наличието на необходимата информация. Наблюдение на продукти (директни, непосредствени резултати) означава проследяване дали те са осъществени и дали изпълнението им е в съответствие с планирания времеви и ресурсен план. Наблюдението, също така проследява промените в индикаторите за резултат (наблюдение на политиките). Проследяването на стойностите на индикаторите за резултат позволяват извършване на преценка, дали индикаторите се движат в желаната посока. Ако това не е така, това може да има сериозно отражение върху адекватността и ефективността на намесата, както и върху адекватността на избраните индикатори за резултат.

Оценката се фокусира върху приноса на конкретната политика върху постигнатите резултати или т.н. въздействие. Изготвянето на оценка следва бъде планирано предварително и да се осъществява два пъти през програмния период, съгласно нормативните и методически предвиждания.

Предвид националните системи за управление и координация на процесите на регионалното развитие и управление на средствата от ЕС, основните задачи, които следва да бъдат изпълнявани при управлението на ПИРО:

- проследяване на възможностите за финансиране на включените в Програмата за изпълнение проекти, вкл. очакваните графици и изисквания за финансиране;
- координация, организация и подготовка на необходимите предпроектни проучвания и изготвяне на технически проекти за включените в Програмата за изпълнение проекти, вкл. координация на графичите за изготвяне, заданията за проектиране и тръжните процедури;
- подготовка и окомплектоване на проектни предложения за осъществяване на планираните дейности в съответствие със специфичните изисквания на финансиращите институции;

- координация и наблюдение на изпълнението на договорите за финансиране на дейностите по ПИРО;
- подготовка на годишни доклади за наблюдение на изпълнението на ПИРО и представянето им пред Общинския съвет;
- осигуряване на прилагането на принципа за комуникации, координация и партньорство със заинтересованите страни чрез участието им в процесите на наблюдение и актуализация на ПИРО;
- подготовка на прегледи на средата и изготвяне на предложения за актуализация на ПИРО и на Програмата за изпълнение в случай на необходимост;
- координация на процесите по наблюдение и оценка на изпълнението на ПИРО.

Предвид това, че липсата на „зрели“ проекти, осигурени с адекватно предпроектно проучване и техническо проектиране, е потенциална слабост при реализацията на ПИРО, като основна задача в първоначалния период на екипа за управление на ПИРО може да се определи събирането и анализа на необходимата информация и изготвянето на необходимите предпроектни проучвания и технически проекти за включените в Програмата за изпълнение групи проекти.

Съгласно нормативно заложените изисквания, документите за проследяване на изпълнението и оценките включват:

- годишни доклади за наблюдение на изпълнението на ПИРО за периода 2021 - 2027 г.;
- междинен доклад за оценка изпълнението на ПИРО за периода 2021 - 2027 г. към края на 2024 г.;
- окончателен доклад за наблюдение на изпълнението на ПИРО за периода 2021 - 2027 г.;
- последваща оценка на ПИРО за периода 2021 - 2027 г., изготвен не по-късно от края на 2028 г.

Основен обективен инструмент за проследяване изпълнението на ПИРО е избора на подходящи индикатори, които да отчитат специфичните характеристики на територията в съчетание с подходящите методи за оценка и наблюдение.

В контекста на казаното по-горе и в съответствие с методическите указания за разработване на ПИРО е изработена матрица на индикаторите за наблюдение и оценка, Същата е представена в Приложение № 3, към настоящия план. Тя обхващат както физически характеристики, така и финансови по отношение реализацията на поставените цели и приоритети за развитие. Предвид на факта, че стратегическите цели представляват желаното и възможно бъдещо състояние, а приоритетите и мерките определят областите на действие и въздействие са определи следните два вида индикатори:

1. Индикатори за продукт, които се отнасят до наблюдението и оценката на изпълнението на определените приоритети и мерки за развитие на общината. По някои от мерките или приоритетите те могат да се отнасят за предвидени или изпълнявани конкретни проекти с важно значение за развитието на територията на общината. Дефинираните индикатори са количествено измерими и осигуряват обективност по отношение на оценките и изводите за конкретните постижения при реализацията на приоритетите и мерките и постигнатото пряко въздействие в съответната област.
2. Индикатори за резултат, които отчитат изпълнението на стратегическите цели и имат значение за цялостната оценка на ефективността на избраната стратегия и политика за устойчиво интегрирано местно развитие за периода 2021-2027г. Степента на въздействие се отчита с

количествено и/или качествено измерими индикатори, а в някои случаи – с качествени оценки относно достигнатата степен в социалното, икономическото и инфраструктурното развитие на общината и приноса на това развитие за общото развитие на региона.

Целесъобразно за нуждите на настоящия план така и за бъдещото измерване на различните области на развитие на общината е да се поддържа информационна система от база данни за отчитане на всички предвидени индикатори. Тази база данни следва да се поддържа от общинската администрация и нейните специализирани звена при пряк контакт и взаимодействие с експлоатационни дружества, териториални поделения на национални дирекции, бизнеса и други заинтересовани страни.

Източниците на информация за попълване на системата от база данни следва да бъдат надеждни и основаващи се на официални данни като: НСИ, Агенция по заетост, годишни доклади на институции и фирми, ИСУН и др.

ПРИЛОЖЕНИЯ:

Приложение: №1 Програма за реализация на ПИРО на община Гълъбово за периода 2021-2027 г.;

Приложение: №1а Индикативен списък на важни за общината проекти;

Приложение: №2 Индикативна финансова таблица;

Приложение: №3 Матрица на индикаторите за наблюдение и оценка;

Приложение: №3а Матрица на индикаторите за наблюдение и оценка;

Приложение №4 Резултати от проведено анкетно проучване.